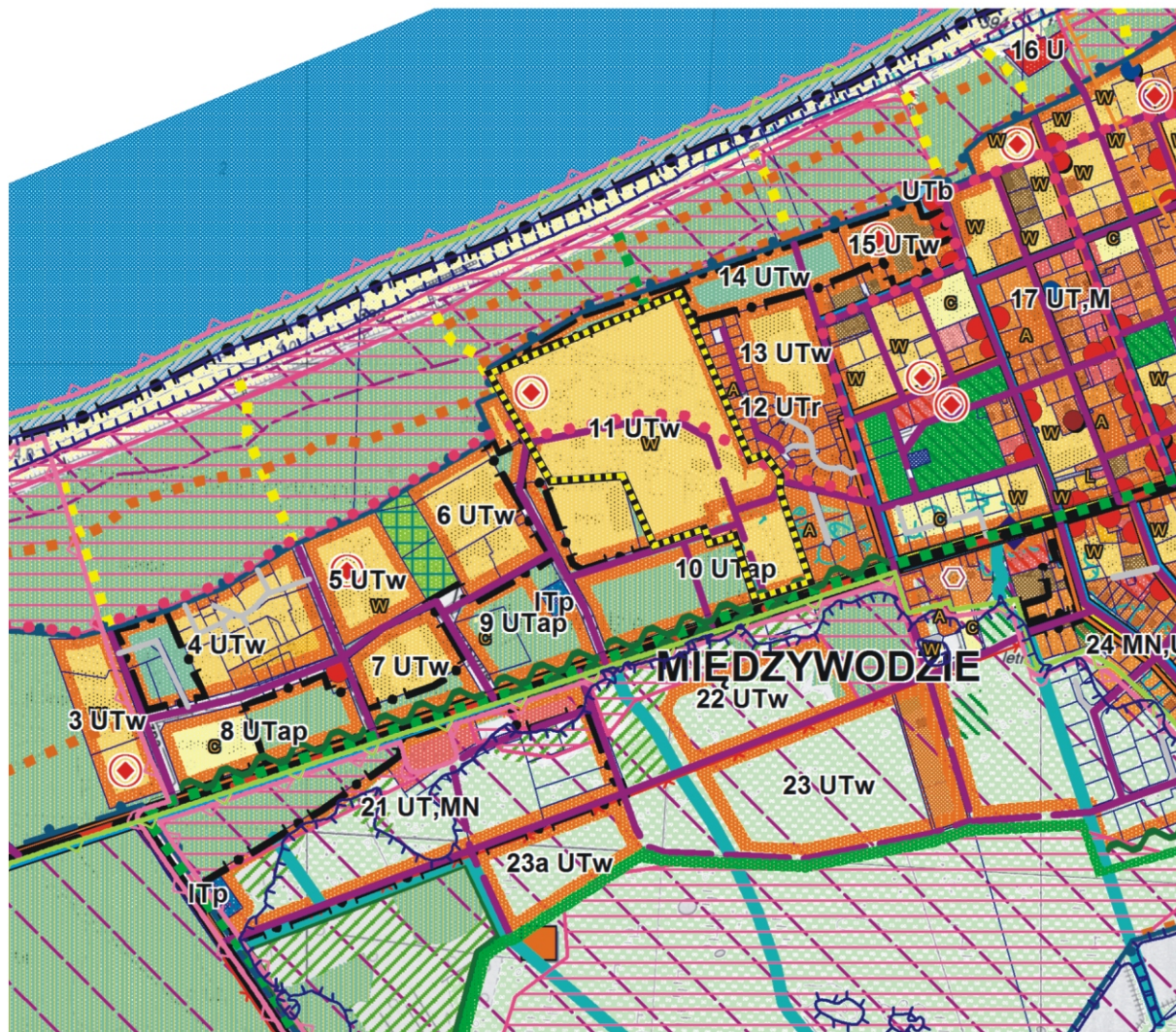






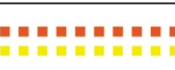
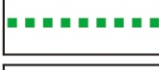








WYRYS ZE STUDIUM UWARUNKOWAŃ I KIERUNKÓW ZAGOSPODAROWANIA PRZESTRZENNEGO
GMINY DZIWNÓW



	GRANICA OBSZARU OBJĘTEGO PLANEM		CMENTARZ
	STREFA USŁUG TURYSTYCZNYCH UTw - OŚRODKI WYPOCZYNKOWE I INNE		DROGI KLASY GŁÓWNEJ
	LASY OCHRONNE		DROGI GMINNE
	PRZEJŚCIA I ŚCIEŻKI PIESZE, PIESZOROWEROWE		SZLAK ROWEROWY MORZA BAŁTYCKIEGO
	ŚCIEŻKA ROWEROWA		DOMINANTY WYSOKOŚCIOWE
	GRANICA PASA TECHNICZNEGO BRZEGU WÓD MORSKICH		OBSZAR SPECJALNEJ OCHRONY PTAKÓW NATURA 2000
	GRANICA PASA OCHRONNEGO BRZEGU WÓD MORSKICH		SIEDLISKA PRZYRODNICZE