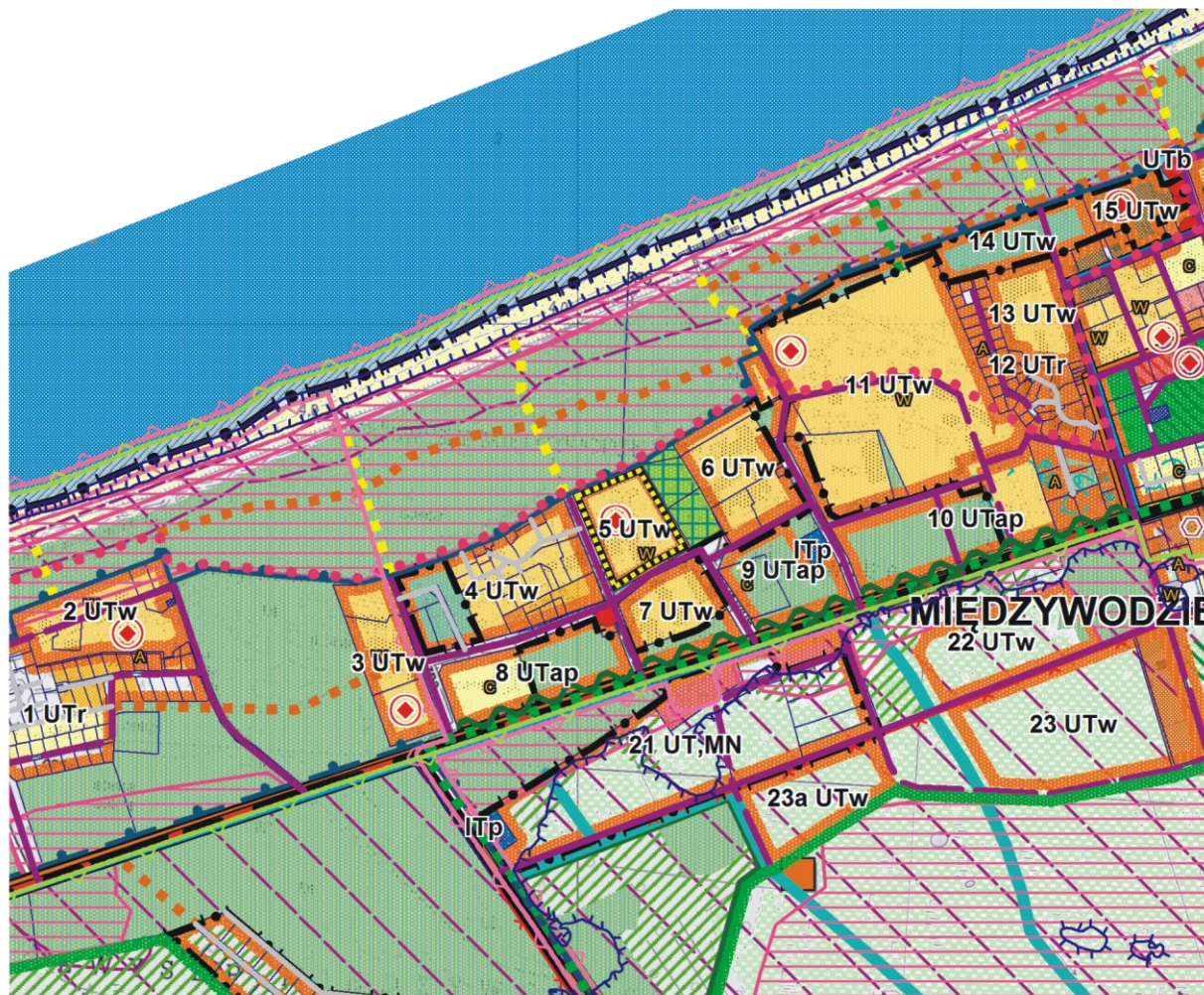











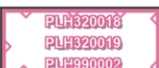




WYRYS ZE STUDIUM UWARUNKWAŃ I KIERUNKÓW ZAGOSPODAROWANIA PRZESTRZENNEGO  
GMINY DZIWNÓW



	GRANICA OBSZARU OBJĘTEGO PLANEM		CMENTARZ
	STREFA USŁUG TURYSTYCZNYCH UTw - OŚRODKI WYPOCZYNKOWE I INNE		DROGI KLASY GŁÓWNEJ
	LASY OCHRONNE		DROGI GMINNE
	PRZEJŚCIA I ŚCIEŻKI PIESZE, PIESZOROWEROWE		SZLAK ROWEROWY MORZA BAŁTYCKIEGO
	ŚCIEŻKA ROWEROWA		DOMINANTY WYSOKOŚCIOWE
	GRANICA PĄSA TECHNICZNEGO BRZEGU WÓD MORSKICH		OBSZAR SPECJALNEJ OCHRONY PTAKÓW NATURA 2000
	GRANICA PĄSA OCHRONNEGO BRZEGU WÓD MORSKICH		SIEDLISKA PRZYRODNICZE