

Dziwnów, dnia 08 lutego 2018r.

G.63. 2 .2018.EG

O G Ł O S Z E N I E
Możliwość składania uwag do projektu uchwały w sprawie wykazu kąpielisk

Burmistrz Dziwnowa na podstawie art. 37 ust.10 ustawy z dnia 20 lipca 2017 r. Prawo wodne (tekst jednolity: Dz. U. z 2017 r. poz. 1566; zm.: Dz. U. z 2017 r. poz. 2180), podaje do publicznej wiadomości projekt uchwały w sprawie wykazu kąpielisk zorganizowanych na obszarze morskim przyległym do Gminy Dziwnów w roku 2018. Organem właściwym do wydania opinii do projektu uchwały jest Państwowe Gospodarstwo Wodne Wody Polskie Regionalny Zarząd Gospodarki Wodnej w Szczecinie, Wojewódzki Inspektor Ochrony Środowiska w Szczecinie, Państwowy Powiatowy Inspektor Sanitarny w Kamieniu Pomorskim i Dyrektor Urzędu Morskiego w Szczecinie.

Wszyscy zainteresowani mają możliwość:

1. zapoznania się z projektem uchwały, który znajduje się i jest dostępny do wglądu w siedzibie Urzędu Miejskiego w Dziwnowie, przy ulicy Szosowej 5, w pokoju nr 7,
2. składania uwag i propozycji zmian projektu uchwały w terminie do XX lutego 2018r. Uwagi i propozycje zmian projektu uchwały można składać w formie pisemnej w pokoju nr 7 w Urzędzie Miejskim w Dziwnowie, przy ulicy Szosowej 5 oraz pocztą elektroniczną na adres grunty2@dziwnow.pl;
3. złożone uwagi i propozycje zmian projektu uchwały zostaną rozpatrzone przez Burmistrza Dziwnowa w terminie nie dłuższym niż 14 dni od dnia upływu terminu ich składania.

Niniejsze ogłoszenie wraz z projektem uchwały zostanie wywieszona na tablicy ogłoszeń w Urzędzie Miejskim w Dziwnowie i zamieszczona w Biuletynie Informacji Publicznej Urzędu Miejskiego w Dziwnowie – www.bip.dziwnow.pl oraz na stronie internetowej Gminy Dziwnów www.dziwnow.pl.

Informację wywiesza się na okres 21 dni

BURMISTRZ
Grzegorz Józwiak


Projekt

Uchwała Nr / / 2018

Rady Miejskiej w Dziwnowie

z dnia 2018 r.

w sprawie wykazu kąpielisk na obszarze morskim przyległym do Gminy Dziwnów oraz sezonu kąpielowego w roku 2018

Na podstawie art. 18 ust. 2 pkt. 15 ustawy z dnia 8 marca 1990 r. o samorządzie gminnym (Dz. U. z 2017 r., poz. 1875, poz. 2232; z 2018 r., poz. 130), art. 37 ust. 1 i 2 ustawy z dnia 20 lipca 2017 r. Prawo wodne (Dz. U. z 2017 r., poz. 1566, poz. 2180), Rada Miejska w Dziwnowie **uchwala**, co następuje:

§ 1. Określa się wykaz kąpielisk na obszarze morskim przyległym do Gminy Dziwnów, obejmującym w roku 2018 następujące kąpieliska:

1. Kąpielisko morskie Międzywodzie: długość linii brzegowej kąpieliska - 600 mb, od ul. Westerplatte do ul. Szkolnej, przewidywana maksymalnie liczba osób korzystających dziennie z kąpieliska - ok. 5 tysięcy, infrastruktura kąpieliska to sanitariaty przy zejściu na plażę przy ul. Zwycięstwa/Morskiej i ul. Westerplatte.
 2. Kąpielisko morskie Dziwnów: długość linii brzegowej kąpieliska - 600 mb, pomiędzy ul. Parkową a ul. Żeromskiego, przewidywana maksymalnie liczba osób korzystających dziennie z kąpieliska - ok. 7 tysięcy, infrastruktura kąpieliska to sanitariaty przy zejściu na plażę przy ul. Parkowej, ul. Kochanowskiego, ul. Reymonta i ul. Żeromskiego.
 3. Kąpielisko morskie Dziwnów „Przymorze”: długość linii brzegowej kąpieliska - 100 mb, na wschód od ujścia Dziwnej przy zejściu na plażę od ul. Przymorze, przewidywana maksymalnie liczba osób korzystających dziennie z kąpieliska - ok. 1 tysiąc, infrastruktura kąpieliska to sanitariat przy dojściu na plażę od ul. Przymorze.
 4. Kąpielisko morskie Dziwnów „Spadochroniarzy Polskich”: długość linii brzegowej kąpieliska - 100 mb, przy zejściu na plażę od ul. Spadochroniarzy Polskich po zachodniej stronie ujścia rzeki Dziwnej, przewidywana maksymalnie liczba osób korzystających dziennie z kąpieliska - ok. 1 tysiąc, infrastruktura kąpieliska to sanitariaty przy dojściu na plażę od ul. Spadochroniarzy Polskich.
 5. Kąpielisko morskie Dziwnówek: długość linii brzegowej kąpieliska - 400 mb, licząc 100 mb na wschód od ul. 1 Maja i 300 mb na zachód do ul. Plażowej, przewidywana maksymalnie liczba osób korzystających dziennie z kąpieliska - ok. 2 tysięcy, infrastruktura kąpieliska to sanitariaty przy zejściu na plażę przy ul. Kamieńskiej i ul. 1 Maja.
 6. Kąpielisko morskie Łukęcin: długość linii brzegowej 200 mb, licząc 100 mb na wschód i 100 mb na zachód od wejścia na plażę (przedłużenie ul. Morskiej), przewidywana maksymalnie liczba osób korzystających dziennie z kąpieliska - ok. 2 tysięcy, infrastruktura kąpieliska to sanitariat przy wskazanym wejściu na plażę.
2. Szczegółowe granice kąpielisk, wskazanych w ustępie 1 niniejszego paragrafu, określają załączniki graficzne (1-6) do niniejszej uchwały.

§ 2. Na rok 2018 ustala się sezon kąpielowy na terenie Gminy Dziwnów od 15 czerwca do 15 września.

§ 3. Wykonanie uchwały powierza się Burmistrzowi Dziwnowa.

§ 4. Uchwała wchodzi w życie po upływie 14 dni od dnia ogłoszenia w Dzienniku Urzędowym Województwa Zachodniopomorskiego.

Projekt przedkłada Burmistrz

Uzasadnienie:

Zgodnie z art. 37 ust. 1 i 2 ustawy z dnia 20 lipca 2017 r. Prawo wodne Rada gminy określa w drodze uchwały będącej aktem prawa miejscowego, corocznie do dnia 20 maja sezon kąpielowy i wykaz kąpielisk na terenie gminy lub na polskich obszarach morskich przyległych do danej gminy

Natomiast zgodnie z art. art. 37 ust. 8 ww. ustawy burmistrz przygotowuje projekt uchwały obejmujący wykaz planowanych kąpielisk oraz wydzielonych fragmentów wód powierzchniowych, na których planuje utworzyć kąpieliska, dla których będzie organizatorem. Następnie podaje do publicznej wiadomości w sposób zwyczajowo przyjęty, określając formę, miejsce i termin składania uwag oraz propozycji zmian do tego projektu uchwały.

Tereny i wody, na których usytuowane są kąpieliska na terenie Gminy Dziwnów, są własnością Skarbu Państwa. Na utworzenie wskazanych kąpielisk w projekcie uchwały została wydana opinia pozytywna ze Starostwa Powiatowego z Kamienia Pomorskiego i Urzędu Morskiego w Szczecinie.

*gwarantowa pod wyreklam
funkcją - pypm*
RADCA PRAWNY

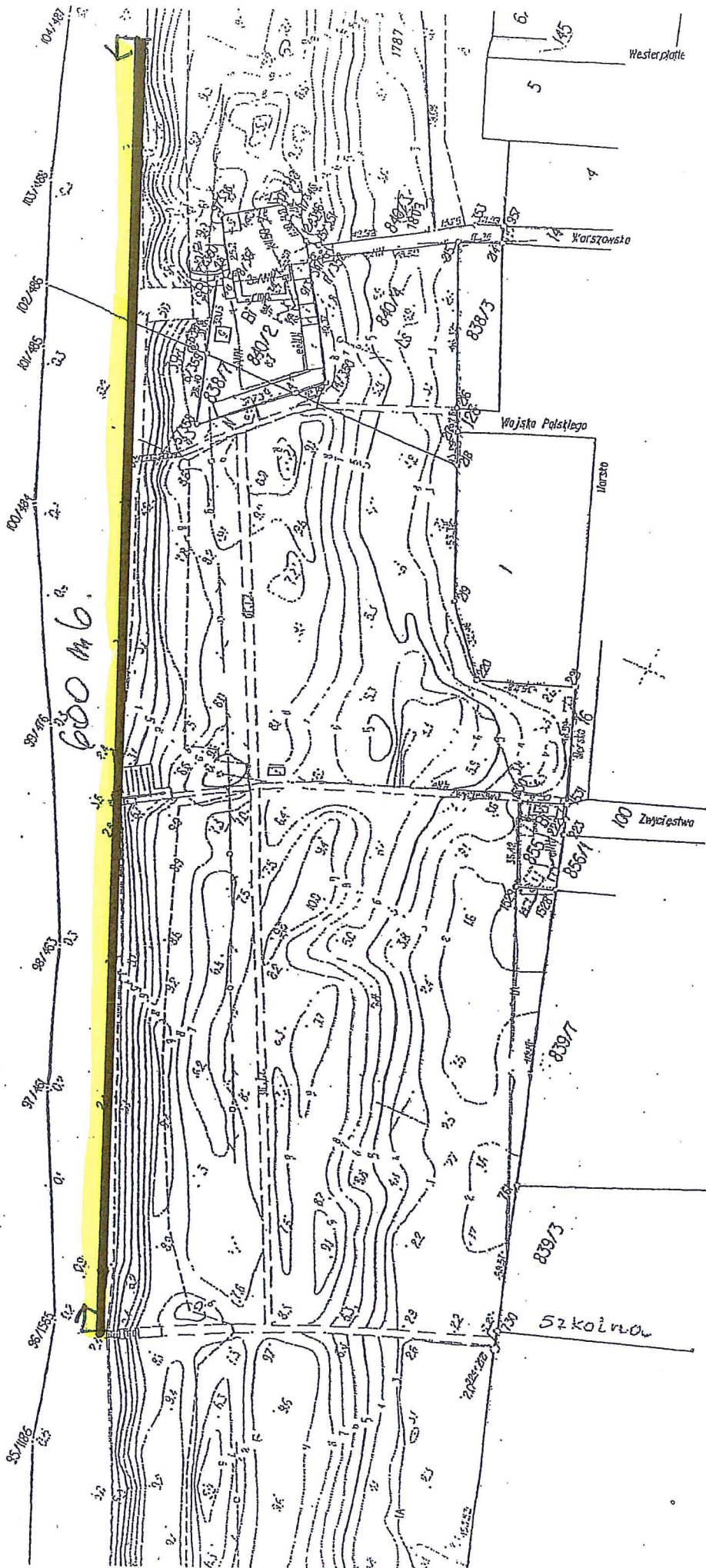
Jakub Maciejewicz
Jakub Maciejewicz

BURMISTRZ

Grzegorz Kozłowski
Grzegorz Kozłowski

Załącznik Nr 1
Do Uchwały Nr XXX/325/2017
Rady Miejskiej w Dziwnowie
Z dnia 10.05.2017r.

X MIĘDZYWODZIE



BAŁTYCKIE

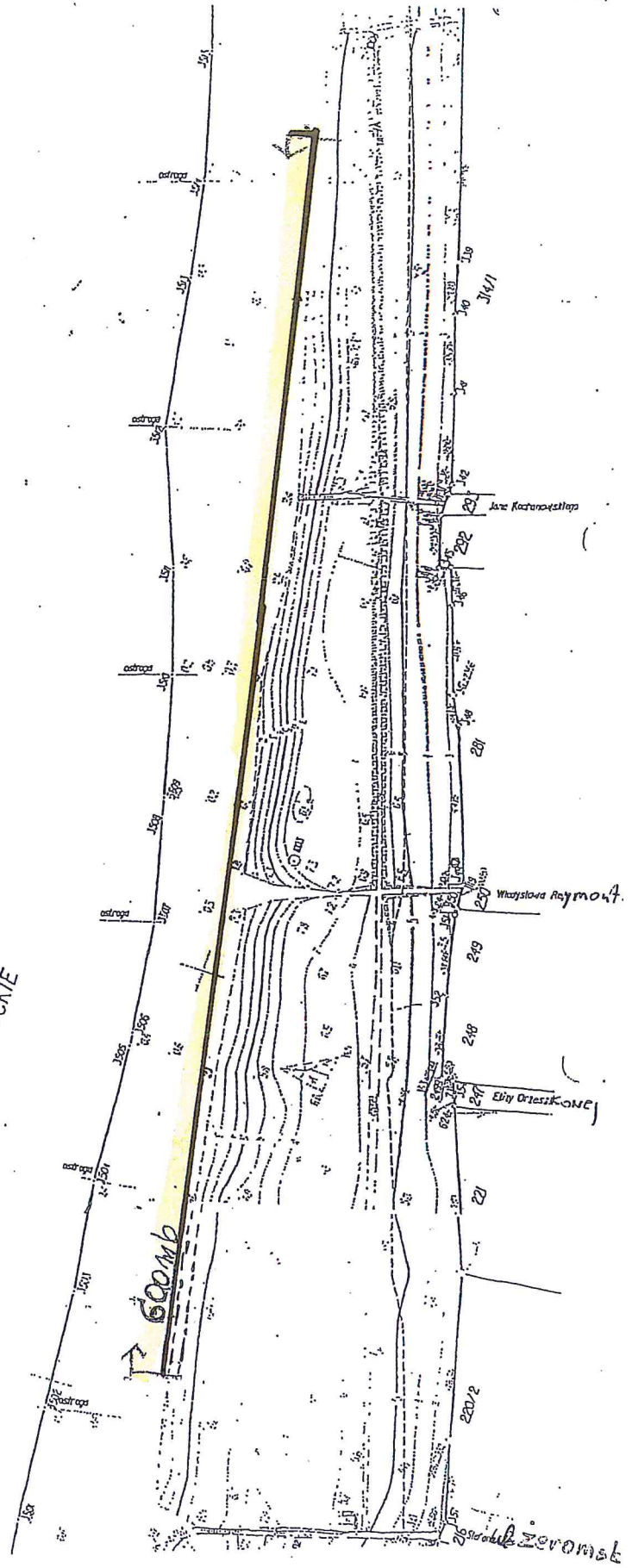
Załącznik Nr 2
do Uchwały Nr XXV/325/2017
Rady Miejskiej w Dziwnowie
z dnia 10.05.2017 r.

Dziwnów

ul. Parkowa

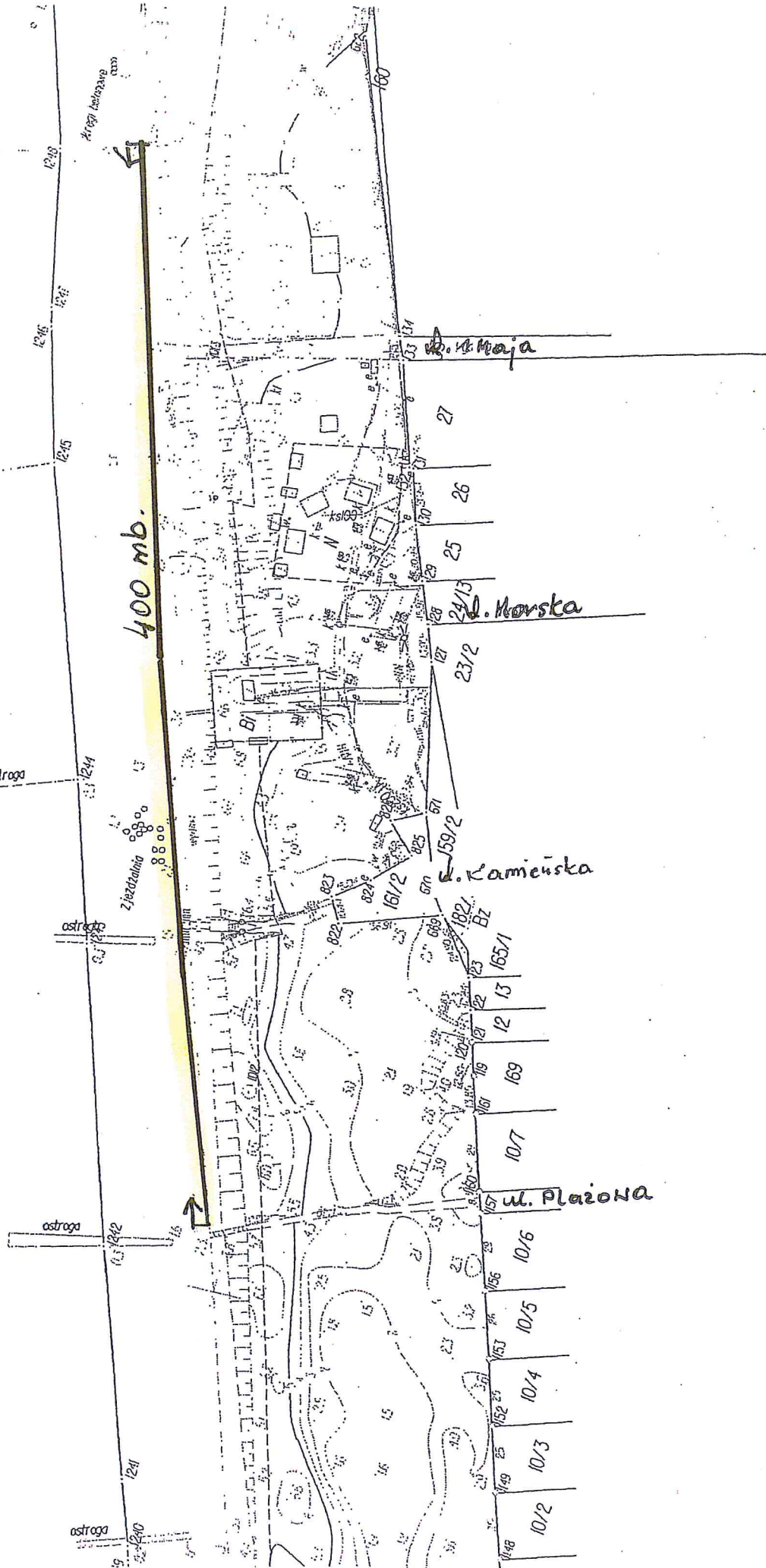


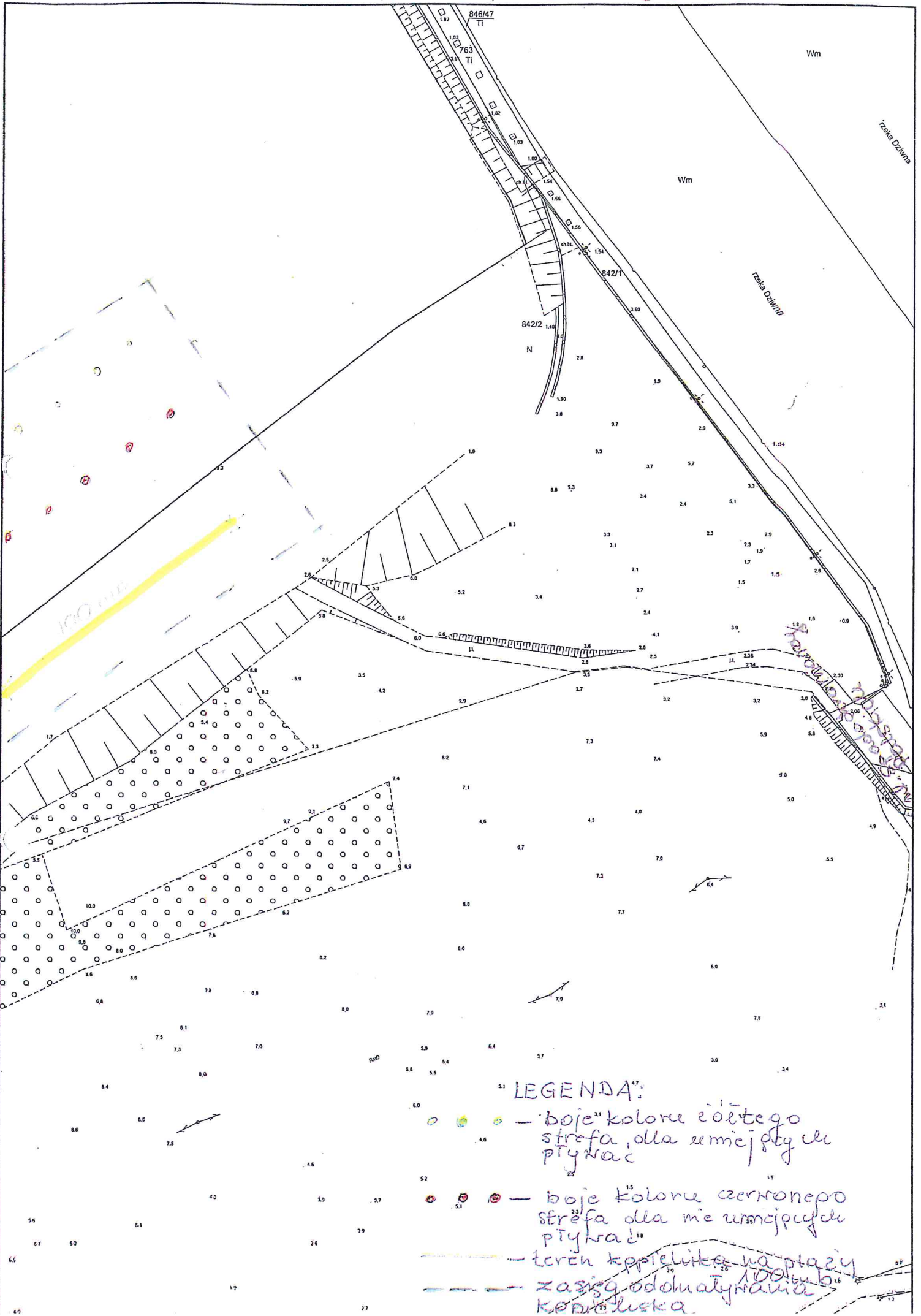
MORZE BAŁTYCKIE



Załącznik nr 3
 do Uchwały Nr XXX/395/2017
 Rady Miejskiej w Dziwnowie
 z dnia 10.05.2017r.

DZIWNÓWEK

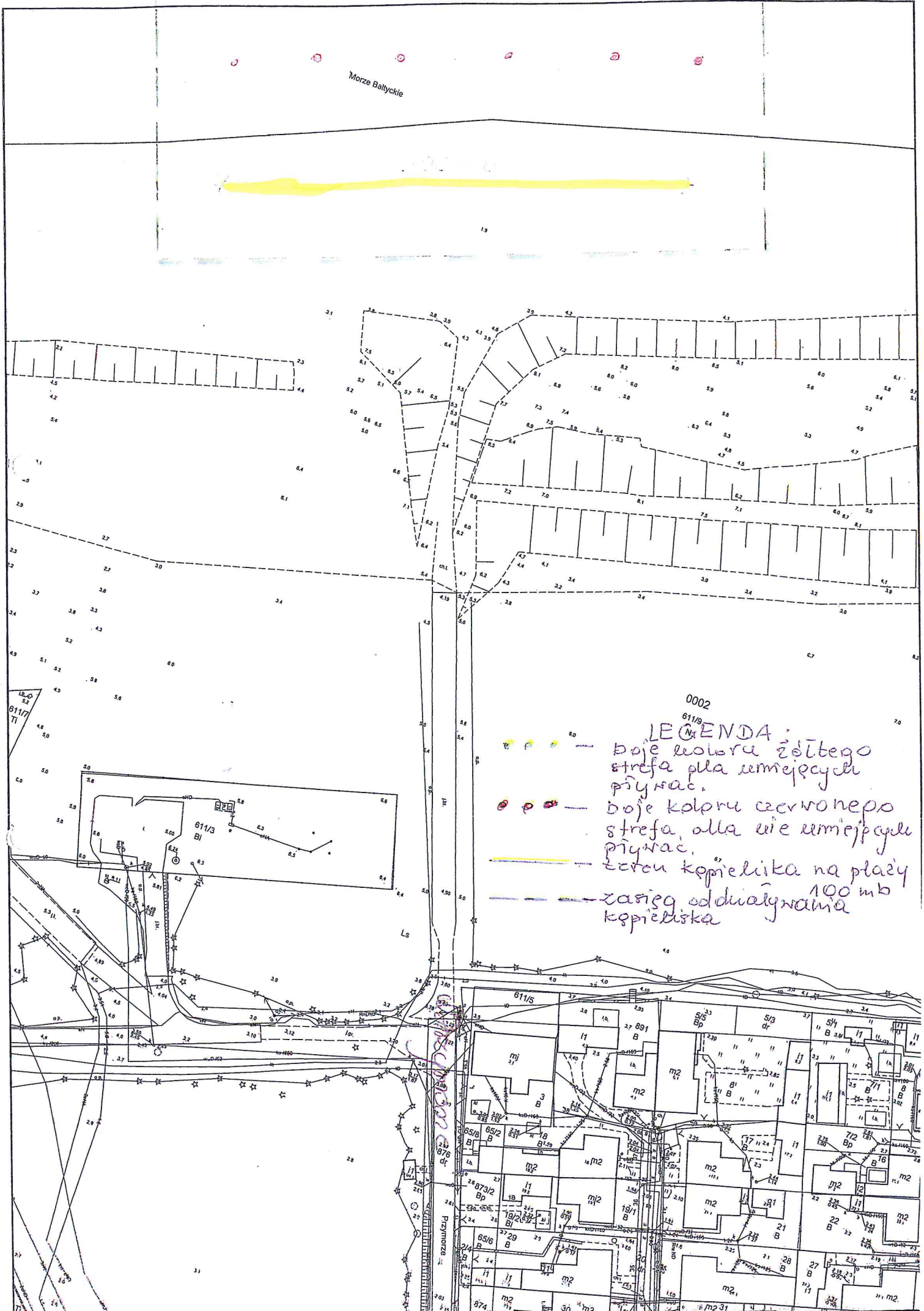




LEGENDA:

- ○ ○ — boje¹¹ kolorem żółtego stręfa, dla umocnienia pływaka
- ○ ○ — boje kolorem czerwonego stręfa dla nieumocnienia pływaka¹⁵
- teren kąpieliska na plaży
- zasięg odmatynowania kąpieliska

Morze Bałtyckie



0002

611/9

LEGENDA

- — boje koloru żółtego
strefa pla umiejscowieni
piływac.
- — boje koloru czerwonego
strefa, alla nie umiejscowieni
piływac.
- czcion kopieliska na plaży
- zasięg oddziaływania 100 mb
kopieliska