

Załącznik nr 1 – dotyczy aglomeracji utworzonej przez dwie gminy.

1. Nazwa aglomeracji: Dziwnów nr PLZA 009, poz. A-KPOŚK

2. Gminy wchodząca w skład aglomeracji:

- Dziwnów

Adres urzędu: Urząd Miasta w Dziwnowie ,
ul. Szosowa 5, 72 – 420 Dziwnów

Osoba odpowiedzialna za kontakt: Łukasz Dzioch

Nr telefonu, fax: 91 32 75 184, 91 32 75 164

Adres email: fundusze@dziwnow.pl

- Wolin

Adres urzędu: Urząd Miasta w Wolinie ,

ul. Zamkowa 23, 72 – 510 Wolin

Osoba odpowiedzialna za kontakt: Małgorzata Brodowska

Nr telefonu, fax: 91 32 80 189, 91 32 80 189

Adres email: zgww@pro.onet.pl

3. Propozycja planu aglomeracji została przygotowana na podstawie następujących dokumentów planistycznych wyszczególnionych w § 3 ust. 1 rozporządzenia Ministra Środowiska z dnia 1 lipca 2010 r. w sprawie wyznaczania obszaru i granic aglomeracji (Dz.U 2010 Nr 137, poz.992):

- Studium uwarunkowań i kierunków zagospodarowania przestrzennego Gminy Dziwnów i Gminy Wolin.
- Plan Rozwoju Lokalnego Gminy Dziwnów (wieloletni plan rozwoju lokalnego Gminy Wolin jest nieaktualny – stracił ważność z dniem 31.12.2013 r.).
- Uchwały nr XX/303/2012 Rady Miejskiej w Dziwnowie z dnia 15 lutego 2012 r. w sprawie wieloletniego programu rozwoju i modernizacji urządzeń wodociągowych i kanalizacyjnych w gminie Dziwnów.
- Rozporządzenia Nr 9/12 Dyrektora Regionalnego Zarządu Gospodarki Wodnej w Szczecinie z dnia 27 grudnia 2012 r. w sprawie ustanowienia strefy ochronnej komunalnego ujęcia wody podziemnej w miejscowości Wiselka (Dz.Urz. Woj. Zachodniopomorskiego z 2012 r. poz. 3321).

3	Dziwnów	130	1,0	130	> 120
5	Kolczewo	306	2,5	122,4	>90
6	Ogółem	552	4,03	136,97	-

Szczegółowe zestawienie długość istniejącej sieci kanalizacyjnej w poszczególnych miejscowościach aglomeracji Dziwnów przedstawiono w tabeli poniżej.

Gmina Dziwnów

Tabela 2

Lp.	Miejscowość	Długość sieci / m /		
		Grawitacyjna	Tłoczna	Ogółem
1.	Międzywodzie	7380	1860	9240
2.	Łukęcin	4100	3400*	7500
3.	Dziwnówek	3550	5350	8900
4.	Dziwnów	8600	8150	16750
5.	Ogółem	23630	18760	42390

*kolektor przesyłowy na trasie Łukęcin – Pobierowo do likwidacji po wykonaniu projektowanego kolektora przesyłowego na trasie Łukęcin – Dziwnówek.

Gmina Wolin

Tabela 3

Lp.	Miejscowość	Długość sieci / m /		
		Grawitacyjna	Tłoczna	Ogółem
1.	Zastań	928	458	1386
2	Łowno	737	2870	3607
3	Łojszyno	-	1696	1696

Tabela 5

Wykaz miejscowości Gminy Wolin i Międzyzdroje w granicach aglomeracji Dziwnów						
Lp.	Miejscowość	Mieszkańcy stali	Ilość miejsc noclegowych / RLM			Ogólna liczba RLM
			Sezonowe	Całoroczne	Ogółem RLM	
1.	Zastań	130	23 / 6	25 / 12	18	148
2	Łowno	11	-	-	-	11
3	Granik	0	-	-	-	0
4	Łojczyń	33	-	-	-	33
5	Chynowo	145	-	-	-	145
6	Wisetka Teren Grodno gmina Międzyzdroje	432 3*	289 / 96 150*/50*	269 / 135	231 50*	663 53*
7	Kołczewo	685	23 / 8	7 / 3	11	696
8	Żółwino	29	10 / 3	-	3	32
9	Wartowo	18	-	10/3	3	21
10	Rekowo	27	-	-	-	27
11	Domysłów	159	-	-	-	159
12	Ogółem	1669 +3*	345 + 150* / 113 + 50*	311 / 153	266 + 50*	1935 +53*

Tabela 6

Ilość mieszkańców i miejsc noclegowych w granicach aglomeracji Dziwnów						
Lp.	Gminy	Mieszkańcy stali	Ilość miejsc noclegowych/RLM			Ogólna liczba RLM
			Sezonowe	Całoroczne	Ogółem RLM	
1.	Gmina Dziwnów	4120	8240 / 2746	4267 / 2134	4880	9000
2.	Gmina Wolin	1669	345 / 113	311 / 153	266	1935
3	Gmina Międzyzdroje	3	150/50	-	50	53
4.	Ogółem	5792	8735/ 2909	4577 / 2287	5196	10988

Tabela 9

Ilość mieszkańców i RLM w granicach aglomeracji Dziwnów						
Lp.	Gminy	Mieszkańcy stali	Ilość miejsc noclegowych/RLM			Ogólna liczba RLM
			Sezonowe	Całoroczne	Ogółem RLM	
1.	Gmina Dziwnów	4120	8240 / 2746	4267 / 2134	4880	9000
2.	Gmina Wolin	1311	335/110	301 / 150	260	1571
3.	Ogółem	5431	8575/2856	4568 / 2284	5140	10571

6. Liczba turystów w sezonie turystyczno-wypoczynkowym, obsługiwanych przez sieć kanalizacyjną dla ścieków komunalnych i oczyszczalnię ścieków:

Na terenie aglomeracji Dziwnów w ośrodkach wypoczynkowych znajduje się 8575 miejsc noclegowych czynnych sezonowo (średnio w roku 4 miesiące) oraz 4568 miejsc noclegowych czynnych cały rok (średnie obłożenie 50 %). Szacunkowa liczba równoważna mieszkańców pochodząca od turystów wynosi 5140 RLM.

7. Skład i ilość ścieków komunalnych powstających na terenie aglomeracji Dziwnów:

Jakość ścieków surowych.

W tabeli poniżej przedstawiono wyniki badań ścieków z roku 2012 /mg/l/

Tabela 10

L.p.	Data	BZT ₅	CHZT	Zaw. Og.	Pog.	Nog.
1	29.01.	109	249	170	17,7	38,9
2	15.02.	72,8	164	31,0	8,35	39,7
3	14.03.	222	527	124	9,39	47,4
4	26.03.	251	409	82,0	3,63	37,8
5	2.04.	239	456	132	6,43	56,6
6	22.05.	394	713	196	10,3	80,7
7	27.06.	198	644	282	7,92	55,2
8	4.07.	298	679	205	16,1	102

9. Strefy ochronne ujęć wody

W obrębie planowanej aglomeracji ustanowiona jest strefa ochronna ujęcia wody w miejscowości Wiselka. Strefa ustanowiona została rozporządzeniem nr 9/2012 Dyrektora Regionalnego Zarządu Gospodarki Wodnej w Szczecinie z dnia 27 grudnia 2012 r. opublikowanym w Dzienniku Urzędowym Województwa Zachodniopomorskiego z 2012 r. poz. 3321.

Ujęcie stanowią trzy studnie głębinowe.

Strefa ochronna dzieli się na tereny ochrony:

- a/ bezpośredniej – stanowiącej trzy obszary o kształcie wieloboku, zlokalizowane na częściach działki ewidencyjnej nr 196/16 w obrębie ewidencyjnym Wiselka w jednostce ewidencyjnej Wolin – obszar wiejski o granicach przedstawionych na załączonej mapie aglomeracji.
- b/ pośredniej – obejmującej obszar zlokalizowany na działkach ewidencyjnych określonych w załączniku do rozporządzenia Dyrektora RZGW i przedstawionych na załączonej mapie aglomeracji.

Strefa ochrony bezpośredniej ujęcia wody wraz ze studniami znajduje się poza terenem aglomeracji Dziwnów.

Zakazy, nakazy i ograniczenia obowiązujące na terenach ochrony bezpośredniej:

- Zabronione jest użytkowanie gruntów do celów niezwiązanych z eksploatacją ujęcia wody.
- Na terenie ochrony bezpośredniej należy:
 - odprowadzać wody opadowe w sposób uniemożliwiający przedostawanie się ich do urządzeń służących do poboru wody,
 - zagospodarować teren zielenią,
 - ograniczyć do niezbędnych potrzeb przebywanie osób niezatrudnionych przy obsłudze urządzeń służących do poboru wody.
- Teren ochrony bezpośredniej należy ogrodzić, a na ogrodzeniu umieścić tablice zawierające informacje o ujęciu wody i zakazie wstępu osób nieupoważnionych.

Zakazy, nakazy i ograniczenia obowiązujące na terenie ochrony pośredniej:

- Na terenie ochrony pośredniej zabronione jest:
 - wprowadzanie ścieków do wód lub do ziemi, za wyjątkiem:
 - oczyszczonych ścieków pochodzących ze stacji uzdatniania wody,
 - oczyszczonych wód opadowych i roztopowych,
 - wód opadowych i roztopowych, które mogą być wprowadzane do wód lub do ziemi bez oczyszczenia,

- Specjalne Obszary Ochrony Siedlisk : PLH 320018 – „Ujście Odry i Zalew Szczeciński” oraz PLH 320019 – „Wolin i Uznam”,
- Obszary Specjalnej Ochrony Ptaków „Zalew Kamieński i Dziwna” - PLB 320011.
- Obszar Specjalnej Ochrony Ptaków „Wybrzeże Trzebiatowskie” – PLB 320010.

Na terenach chronionych znajdują się następujące miejscowości: Kołczewo (w tym Nowe Kołczewo, Kolonia Kołczewo), Wiselka (w tym Kolonia Wiselka) oraz częściowo południowa część Łukęcina, znajdująca się po stronie południowej drogi Dziwnówek – Pobierowo.

Granice w/w obszarów pokazane są na mapie aglomeracji.

12. Rodzaj ilość i skład ścieków przemysłowych odprowadzanych do kanalizacji miejskiej przez zakłady przemysłowe.

Na terenie aglomeracji Dziwnów nie ma zakładów przemysłowych.

14. Przyjęta równoważna liczba mieszkańców Ilość mieszkańców równoważnych.

Dla określenia równoważnej ilości mieszkańców w aglomeracji zastosowano dwie metody:

I metoda.

Do określenia RLM przyjęto wielkość ładunku BZT₅ zawartego w ściekach surowych dopływających z terenu aglomeracji, gdyż uwzględnia on wszystkie źródła zanieczyszczeń znajdujące się na przedmiotowym terenie:

Dane wyjściowe:

$Q_{sd} = 2531 \text{ m}^3/\text{d}$ (średniodobowa ilość ścieków według pomiarów za rok 2012)

$BZT_5 = 234,7 \text{ g O}_2/\text{m}^3$ (średnie roczne stężenie BZT₅ według badań laboratoryjnych za rok 2012)

Wyliczenie:

Dobowy ładunek BZT₅ odprowadzany obecnie na oczyszczalnię ścieków:

$\text{Łd BZT}_5 = 2531 \times 0,2347 = 594,0257 \text{ kg O}_2/\text{d}$

Ilość mieszkańców równoważnych - RLM

$\text{RLM} = 594,0257 : 0,060 = 9900,43 = 9900$

Po podłączeniu miejscowości Łukęcina do systemu kanalizacyjnego gminy Dziwnów ilość mieszkańców równoważnych wzrośnie o 860 RLM.

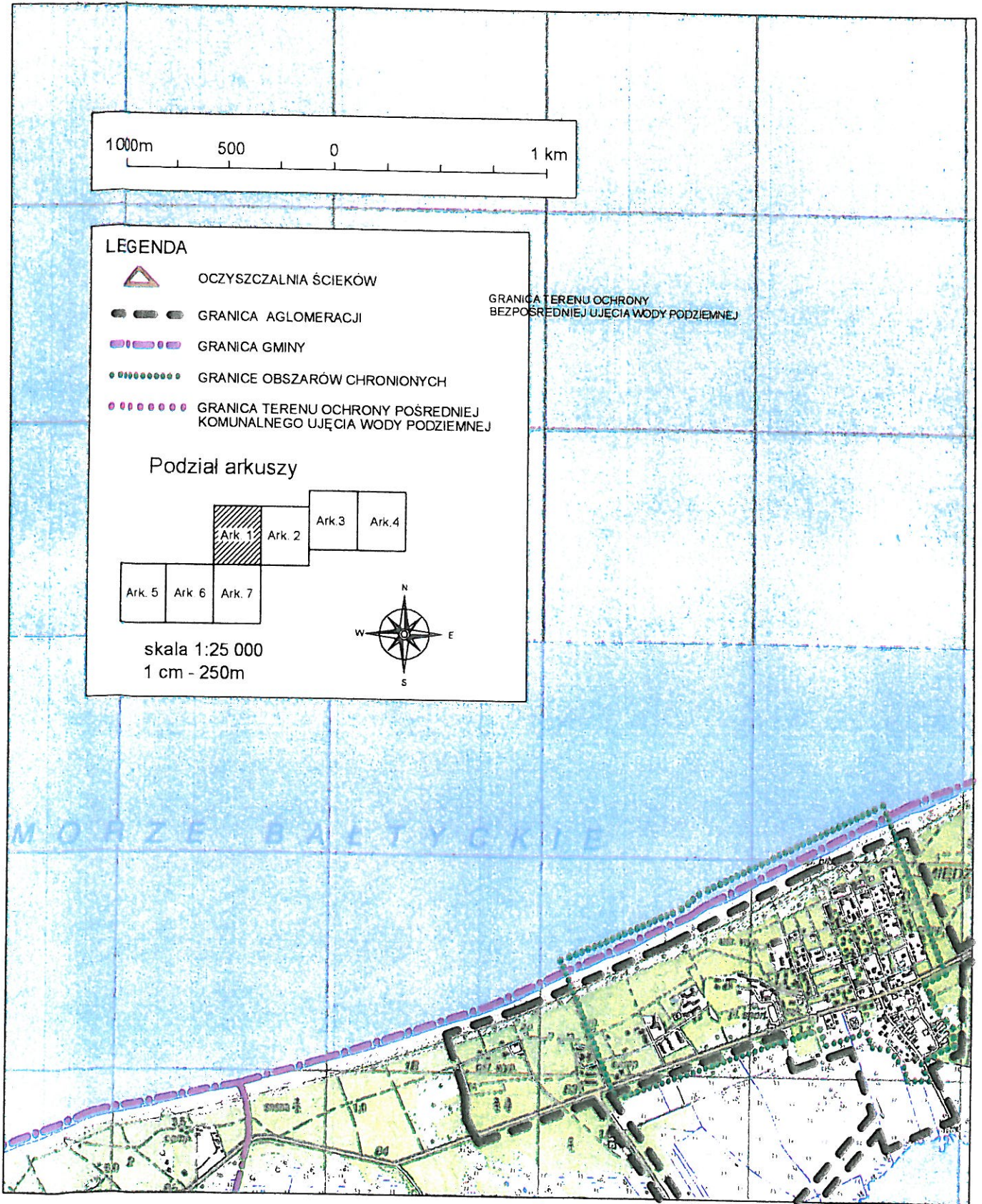
Po rozbudowie systemu kanalizacji w miejscowościach: Międzywodzie, Łukęcina, Dziwnów i Kołczewo przybędzie 552 mieszkańców nowo podłączonych.

Łączna ilość mieszkańców w aglomeracji wyniesie:

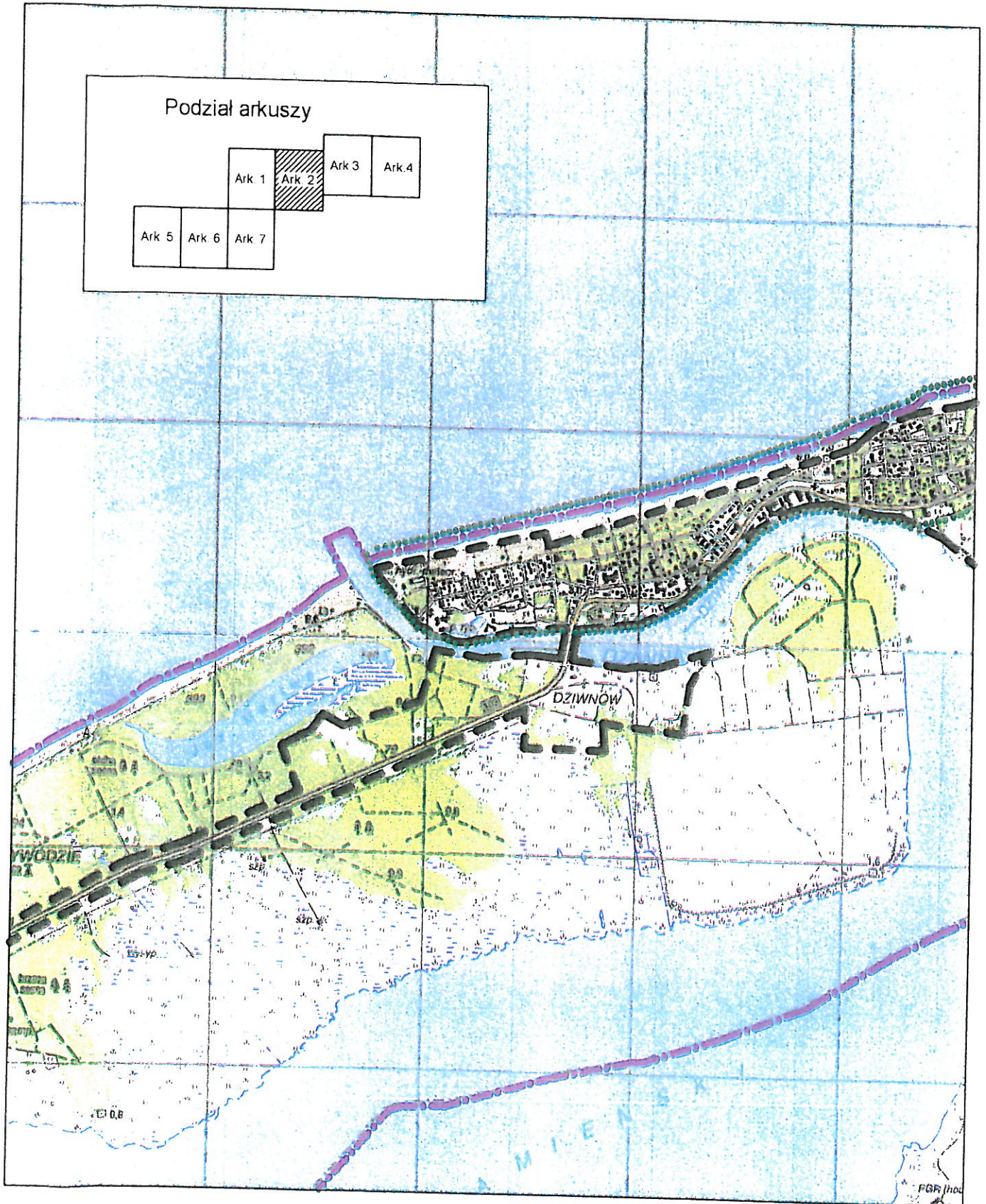
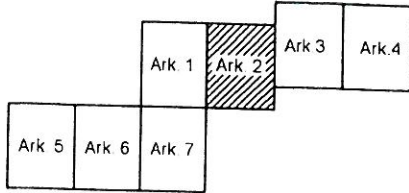
Dziwnów i gminy Wolin współtworzących aglomerację,

- oznaczenie lokalizacji oczyszczalni ścieków komunalnych w Międzywodziu do której odprowadzane są ścieki komunalne,
- oznaczenie granic administracyjnych zgodnie z danymi z rejestru granic,
- określenie granic stref ochronnych ujęć wody,
- określenie granic Specjalnych Obszarów Ochrony Siedlisk i Obszarów Specjalnej Ochrony Ptaków,
- określenie skali planu w formie liczbowej i liniowej.

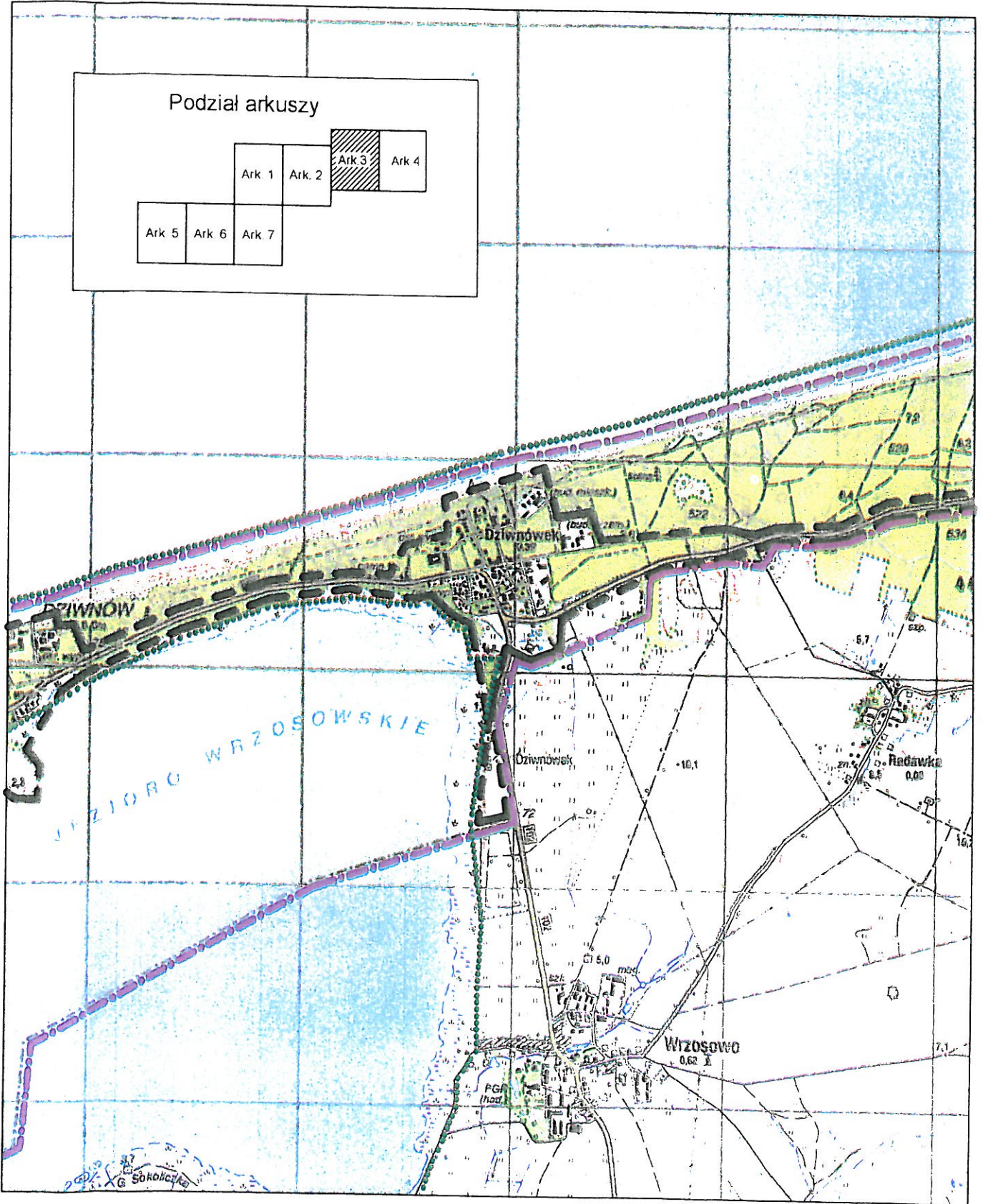
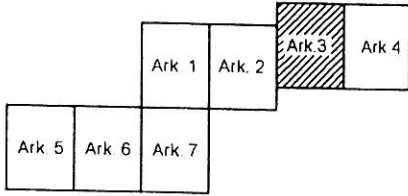

BURMISTRZ
Grzegorz Józwiak

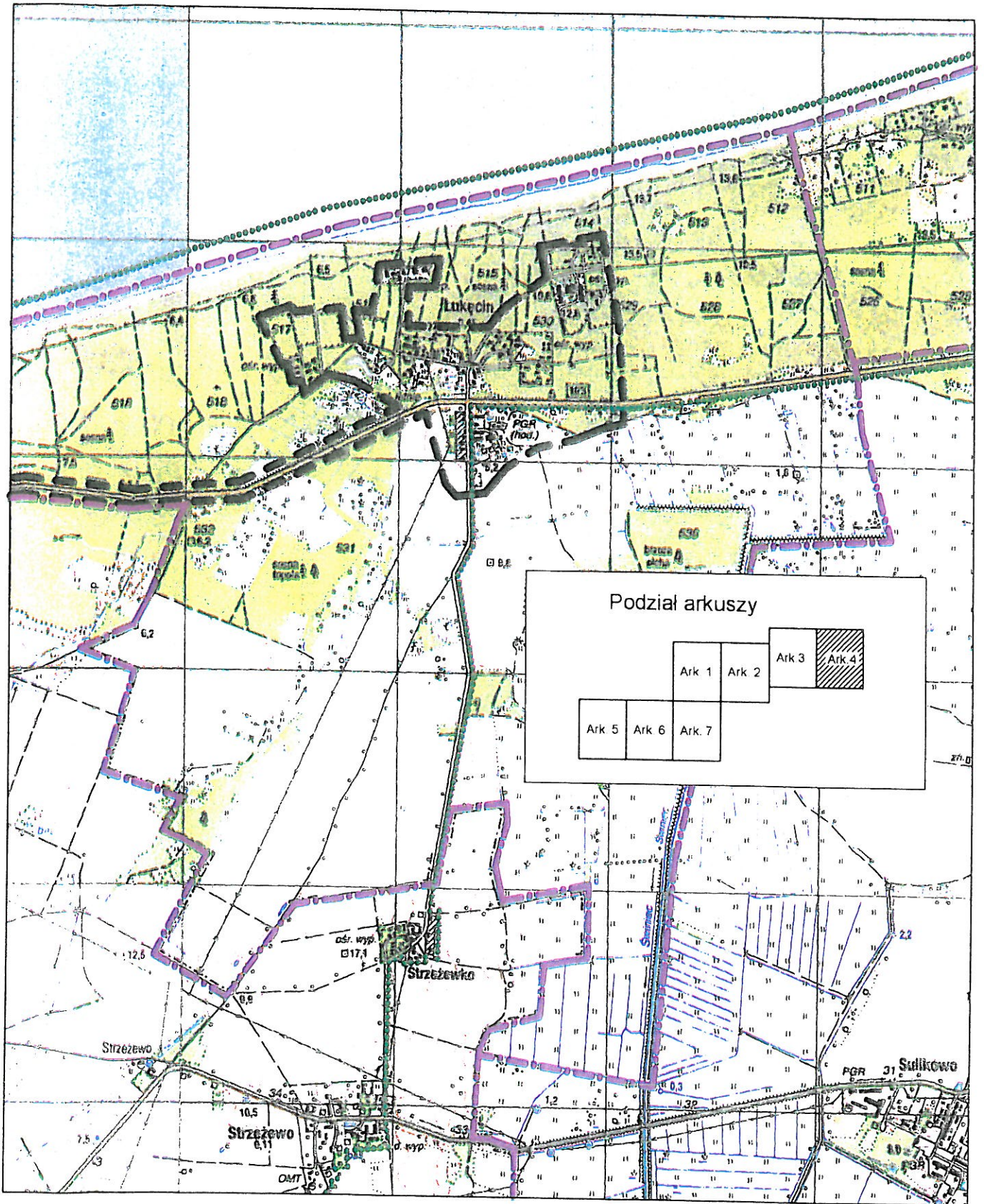


Podział arkuszy

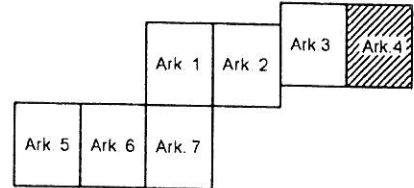


Podział arkuszy

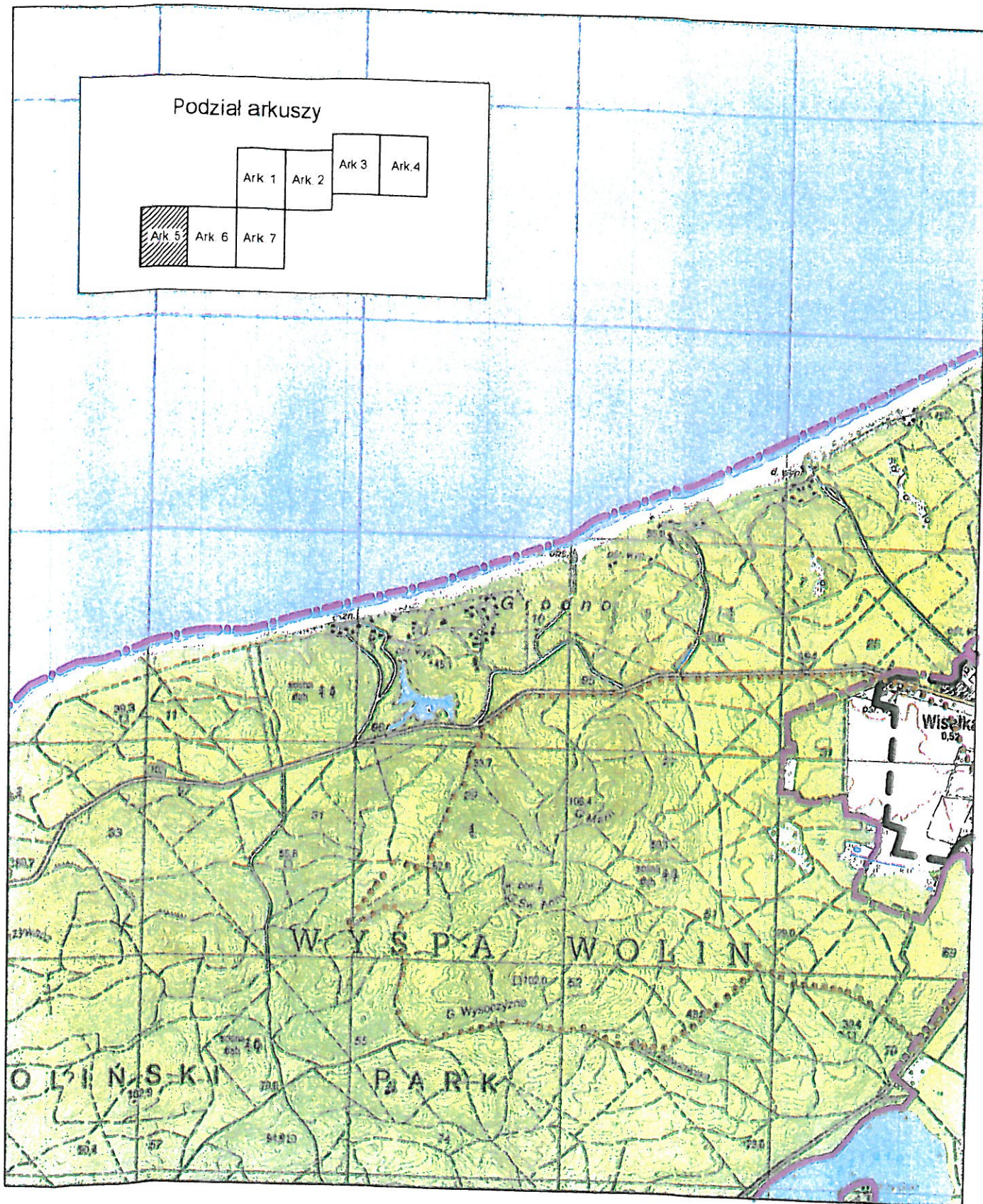
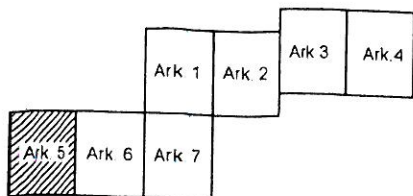




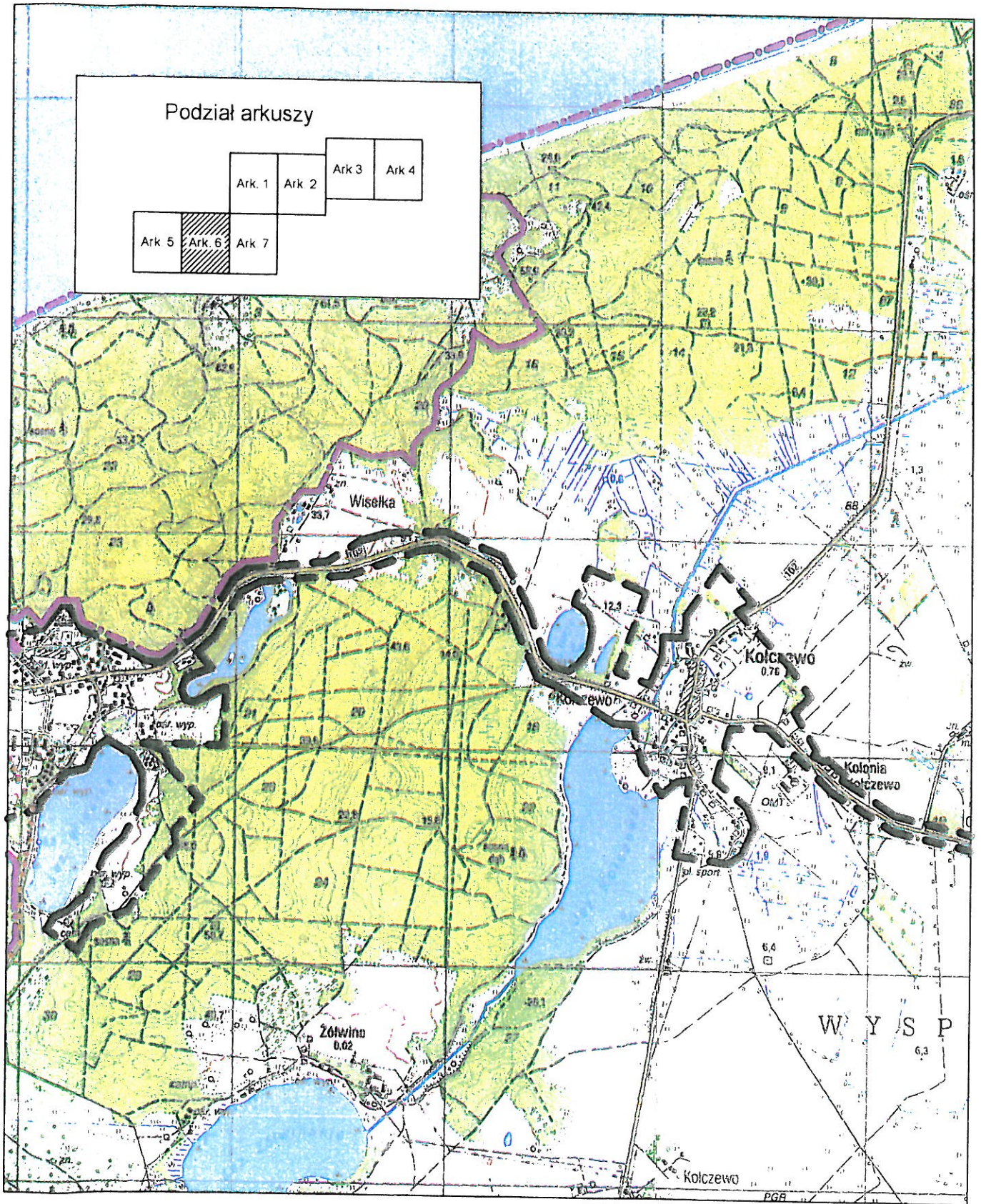
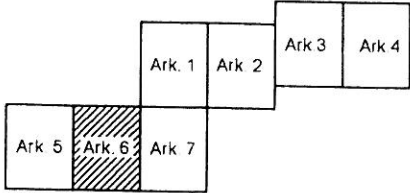
Podział arkuszy

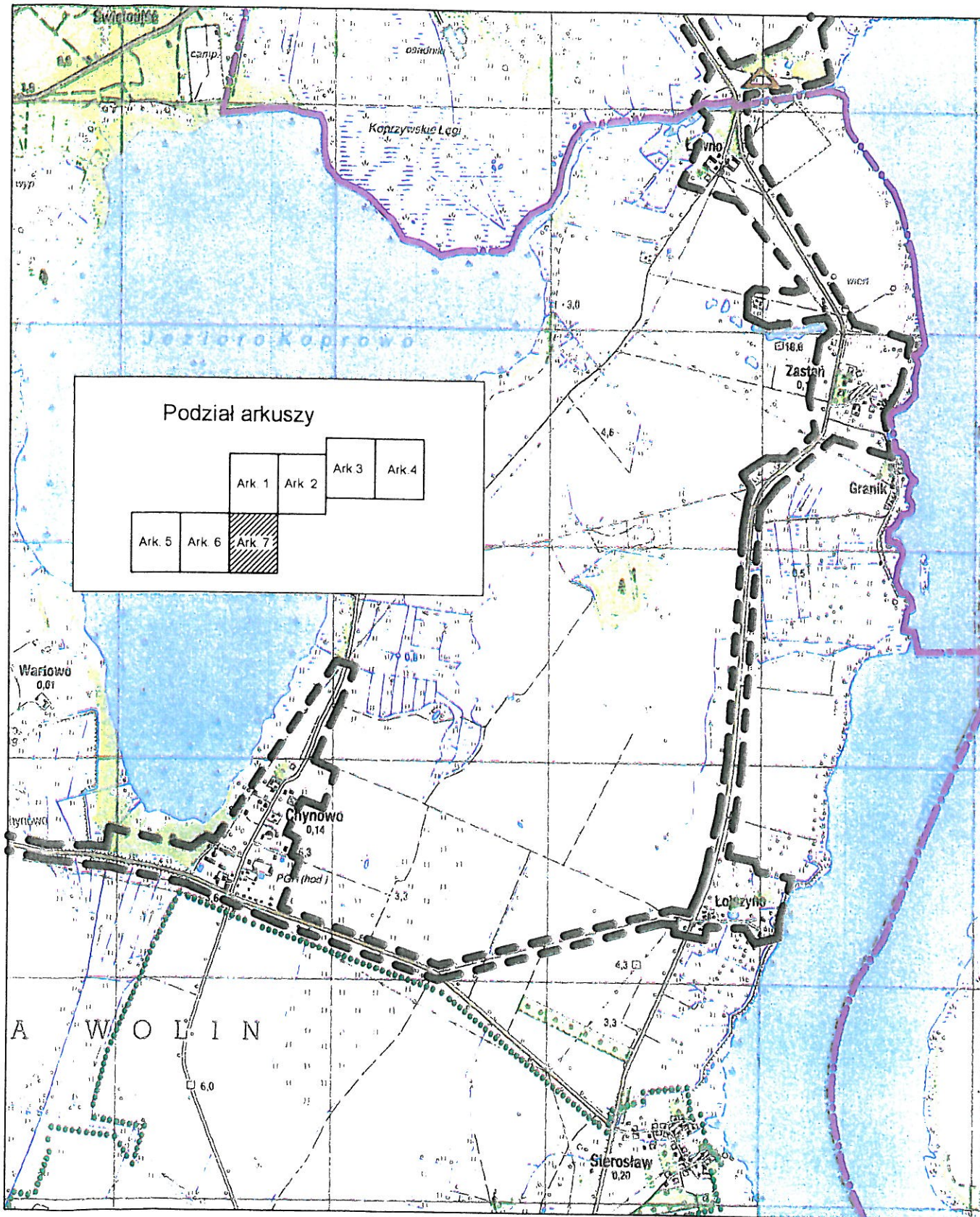


Podział arkuszy



Podział arkuszy





Uchwała Nr

Rady Miejskiej w Dziwnowie

z dnia

w sprawie zmiany Uchwały Nr XXII/339/2012 Rady Miejskiej w Dziwnowie z dnia 11 kwietnia 2012 r. w sprawie ustalenia stref płatnego parkowania na drogach publicznych na terenie Dziwnowa, Dziwnówka i Międzywodzia, ustalenia opłat za parkowanie w tych strefach, opłaty dodatkowej oraz sposobu ich pobierania.

Na podstawie art.13 b ust. 3 i 4 oraz art. 13 f ust 2 ustawy z dnia 21 marca 1985 r o drogach publicznych (tekst jednolity Dz. U. z 2013 poz. 260, poz. 843, poz. 1543), Rada Miejska w Dziwnowie uchwała, co następuje:

§1. W uchwale Nr XXII/339/2012 Rady Miejskiej w Dziwnowie z dnia 11 kwietnia 2012 r. w sprawie ustalenia stref płatnego parkowania na drogach publicznych na terenie Dziwnowa, Dziwnówka i Międzywodzia, ustalenia opłat za parkowanie w tych strefach, opłaty dodatkowej oraz sposobu ich pobierania, w §1 ust.1 pkt. 2 dodaje się lit f) „Mickiewicza”, w §1 ust.1 pkt. 3 dodaje się lit i) „Szkolna”.

§2. W załączniku nr 1 do Uchwały Nr XXII/339/2012 Rady Miejskiej w Dziwnowie z dnia 11 kwietnia 2012 r. wprowadza się w pkt. 9 tabeli w kolumnie „opłata”, zmianę polegającą na zastąpieniu wyrazu: „gminy”, treścią: „zameldowanych na stałe na terenie gminy Dziwnów”.

§3. W załączniku nr 2 do Uchwały Nr XXII/339/2012 Rady Miejskiej w Dziwnowie z dnia 11 kwietnia 2012 r. wprowadza się następujące zmiany:

1. W §3 skreślić pkt. d).

2. W §4 obecną treść zastępuje się następującym brzmieniem:

1. Ustala się zerową stawkę opłaty za parkowanie następujących pojazdów samochodowych w strefie płatnego parkowania:

1) oznaczonych symbolem osoby niepełnosprawnej; w czasie parkowania kierowca zobowiązany jest do pozostawienia za przednią szybą samochodu karty parkingowej, wydawanej na podstawie ustawy Prawo o ruchu drogowym,

2) Straży Miejskiej,

3) służb technicznych, tj.: pogotowie gazowe, energetyczne, ciepłownicze, wodno - kanalizacyjne, telekomunikacyjne) podczas usuwania skutków awarii,

4) służbowych Urzędu Miejskiego w Dziwnowie,

5) wyposażonych w identyfikatory (upoważnienia) wydawane przez Burmistrza Dziwnowa.

ZACHODNIOPOMORSKI URZĄD WOJEWÓDZKI
w Szczecinie

1665

Urząd Miejski w Dziwnowie
Kancelaria Ogólna
WPLYNEŁO

20 MAJ. 2014

Ilość załączników

Podpis

Szczecin, dnia maja 2014 r.

NK. 3.4131. .2014.K

Rada Miejska w Dziwnowie

ZAWIADOMIENIE O WSZCZĘCIU POSTĘPOWANIA NADZORCZEGO

Działając na podstawie art. 61 § 4 ustawy z dnia 14 czerwca 1960 r. Kodeks postępowania administracyjnego (Dz. U. z 2013 r., poz. 267 ze zm.) w związku z art. 91 ust. 5 ustawy z dnia 8 marca 1990 r. o samorządzie gminnym (Dz. U. z 2013 r., poz. 594 ze zm.), zawiadamiam o wszczęciu w dniu 16 maja 2014 r. postępowania nadzorczego dotyczącego uchwały Nr LIV/610/2014 Rady Miejskiej w Dziwnowie z dnia 12 maja 2014 r. w sprawie zmiany uchwały Nr XXII/339/2012 Rady Miejskiej w Dziwnowie z dnia 11 kwietnia 2012 r. w sprawie ustalenia stref płatnego parkowania na drogach publicznych na terenie Dziwnowa, Dziwnówka i Międzywodzia, ustalenia opłat za parkowanie w tych strefach, opłaty dodatkowej oraz sposobu ich pobierania. Wątpliwości organu nadzoru budzi zapis § 3 ust. 4 ww. aktu.