

Projekt

**Uchwała Nr
Rady Miejskiej w Dziwnowie
z dnia**

w sprawie wyboru ławników sądowych na kadencję 2015 - 2019

Na podstawie art. 18 ust. 2 pkt 15 ustawy z dnia 8 marca 1990 r. o samorządzie gminnym (tekst jednolity: Dz. U. z 2013 r. poz. 594, poz. 645, poz. 1318; z 2014 r. poz. 379, poz. 1072), oraz art. 160 § 1 ustawy z dnia 27 lipca 2001 r. Prawo o ustroju sądów powszechnych (t.j. Dz. U. z 2015 r. poz. 133, poz. 509) -

Rada Miejska w Dziwnowie uchwala, co następuje:

§ 1

Stwierdza się, że po przeprowadzeniu głosowania tajnego ławnikami do Sądu Rejonowego w Kamieniu Pomorskim na kadencję 2015-2019 zostały wybrane osoby:

1.
2.
3.

§ 2

Wykonanie uchwały powierza się Burmistrzowi Dziwnowa.

§ 3

Uchwała wchodzi w życie z dniem podjęcia.

§ 4

Uchwała podlega podaniu do publicznej wiadomości poprzez rozplakatowanie na tablicy ogłoszeń w Urzędzie Miejskim w Dziwnowie, a także zamieszczenie jej treści na stronie internetowej www.bip.dziwnow.pl

Przedkłada; Przewodniczący Rady

NIE ZGŁASZAM UWAG
Paweł Brzeziński
RADCA PRAWNY
Sz-974

Uzasadnienie

Zgodnie z treścią art. 160 § 1 ustawy z dnia 27 lipca 2001 r. Prawo o ustroju sądów powszechnych ławników do sądów okręgowych oraz do sądów rejonowych wybierają rady gmin, których obszar jest objęty właściwością tych sądów - w głosowaniu tajnym.

W związku z koniecznością przeprowadzenia wyboru na stanowisko ławnika w Sądzie Rejonowym w Kamieniu Pomorskim, Rada Miejska w Dziwnowie ogłosiła o możliwości składania stosownych zgłoszeń w celu objęcia stanowiska ławnika. W odpowiedzi na ogłoszenie wpłynęły trzy kandydatury. Zespół Opiniujący pozytywnie ocenił zgłoszenia pod względem formalnym oraz pod względem spełnienia ustawowych przesłanek wymienionych w art. 158 i 159 ustawy Prawo o ustroju sądów powszechnych.

W świetle powyższych ustaleń Rada Miejska w Dziwnowie postanowiła jak w uchwale.

Uchwała Nr / /2015
Rady Miejskiej w Dziwnowie
z dnia 2015 r.

w sprawie wyrażenia zgody na kolejną umowę dzierżawy na okres do 3 lat z dotychczasowym dzierżawcą nieruchomości położonej w Międzywodziu.

Na podstawie art. 18 ust. 2 pkt. 9 lit a) ustawy z dnia 8 marca 1990r. o samorządzie gminnym (tekst jednolity: Dz. U. z 2015r., poz. 1515), Rada Miejska w Dziwnowie

uchwała, co następuje :

- § 1. Wyraża się zgodę na dzierżawę części działki niezabudowanej nr 901, użytek Bi, o pow. 6.815 m², KW Nr SZ1K/00009241/9, położonej przy ulicy Sportowej w Międzywodziu, z przeznaczeniem terenu pod działalność gospodarczą tj. usługowo-wypoczynkowo - rekreacyjną, w terminie od 01 września 2015r. do 31 sierpnia 2018r. w sposób wskazany na załączniku nr 1 do niniejszej uchwały.
- § 2. Wykonanie uchwały powierza się Burmistrzowi Dziwnowa.
- § 3. Uchwała wchodzi w życie z dniem podjęcia.

Projekt przedkłada Burmistrz.

Uzasadnienie: Dotychczasowy dzierżawca wystąpił z wnioskiem o zawarcie kolejnej umowy dzierżawy na czas od 01.09.2015r. do 31.08.2018r. po uprzedniej umowie zawartej do 3 lat, którą poprzedzała umowa zawarta do 3 lat.

Zgodnie z art.18 ust.2 pkt.9 lit. „a” ustawy o samorządzie gminnym podjęcie uchwały przez Radę Miejską jest konieczne, ponieważ ma być zawarta kolejna umowa dzierżawy, której przedmiotem jest ta sama nieruchomość na kolejny termin do 3 lat.

Powierzchnia przeznaczona do dzierżawy wynosi 6.815 m².

Ostatni czynsz za dzierżawę wynosił za ww. teren 18.386,00 zł. netto.

Uchwała Nr / /2015
Rady Miejskiej w Dziwnowie
z dnia 2015 r.

w sprawie wyrażenia zgody na dzierżawę na okres powyżej 3 lat nieruchomości położonej w Międzywodziu oraz odstąpienia od obowiązku przetargowego trybu zawarcia umowy.

Na podstawie art. 18 ust. 2 pkt. 9 lit a) ustawy z dnia 8 marca 1990r. o samorządzie gminnym (tekst jednolity: Dz. U. z 2015r., poz. 1515), oraz art. 37 ust. 4 ustawy z dnia 21 sierpnia 1997r. o gospodarce nieruchomościami (tekst jednolity: : Dz. U. z 2015r., poz. 782, poz. 1039, poz. 1180, poz. 1265, 1322), Rada Miejska w Dziwnowie

uchwała, co następuje :

§ 1. Wyraża się zgodę na dzierżawę części działki niezabudowanej nr 100, użytek dr, o pow. 24 m² (boks nr 1 - 12m² i nr 2 - 12m²) ,KW SZ1K/00010533/3, położonej przy ul. Zwycięstwa w Międzywodziu, na okres do 5 lat, z przeznaczeniem pod działalność gospodarczą w sposób wskazany na załączniku nr 1 do niniejszej uchwały.

§ 2. Wyraża się zgodę na odstąpienie od obowiązku przetargowego trybu zawarcia umowy.

§ 3. Wykonanie uchwały powierza się Burmistrzowi Dziwnowa.

§ 4. Uchwała wchodzi w życie z dniem podjęcia.

Projekt przedkłada Burmistrz.

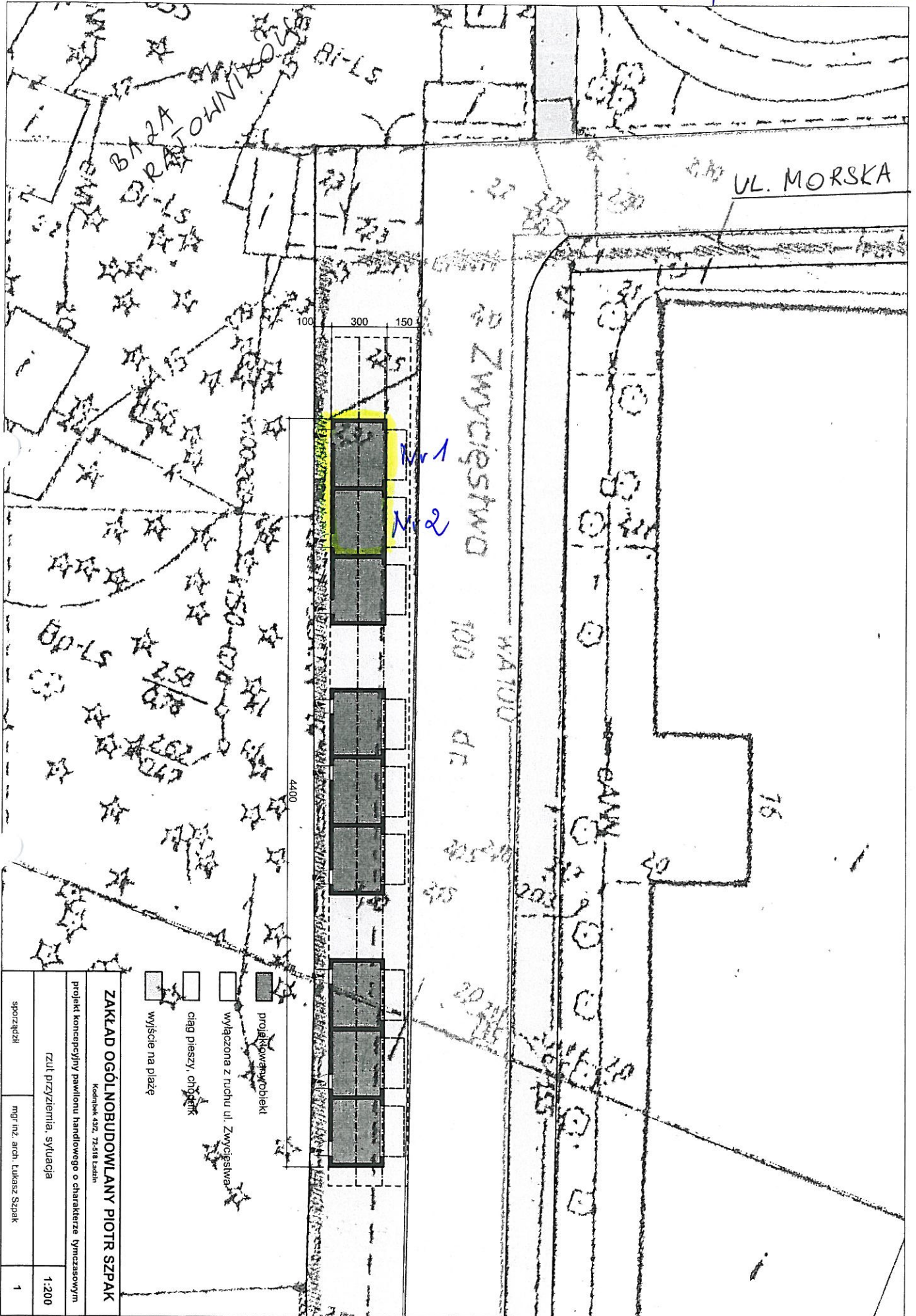
Uzasadnienie: Wnioskodawca wystąpił z wnioskiem o zawarcie umowy dzierżawy na okres 5 lat.

Zgodnie z art.18 ust.2 pkt.9 lit. „a” ustawy o samorządzie gminnym podjęcie uchwały przez Radę Miejską jest konieczne, ponieważ ma być zawarta umowa dzierżawy na okres powyżej 3 lat. Natomiast art. 37 ust. 4 ustawy z dnia 21 sierpnia 1997r. o gospodarce nieruchomościami stanowi, że zawarcie umowy użytkowania, najmu lub dzierżawy na czas oznaczony dłuższy niż 3 lata lub na czas nieoznaczony następuje w drodze przetargu. Wojewoda albo odpowiednia rada lub sejmik mogą wyrazić zgodę na odstąpienie od obowiązku przetargowego trybu zawarcia tych umów.

Powierzchnia przeznaczona do dzierżawy wynosi 24 m².

Proponowany czynsz roczny za dzierżawę wynosi za ww. teren 10.000,00 zł. netto.

Latpamiel nr 1.
MIĘDZYHODZIE



- projektowany obiekt
- wyłączone z ruchu ul. Zwycięstwa
- ciąg pieszy, chodnik
- wyjście na plażę

ZAKŁAD OGÓLNOBUDOWLANY PIOTR SZPAK

Kod rabatowy 432, 72518 Łódź

projekt koncepcyjny pawilonu handlowego o charakterze tymczasowym

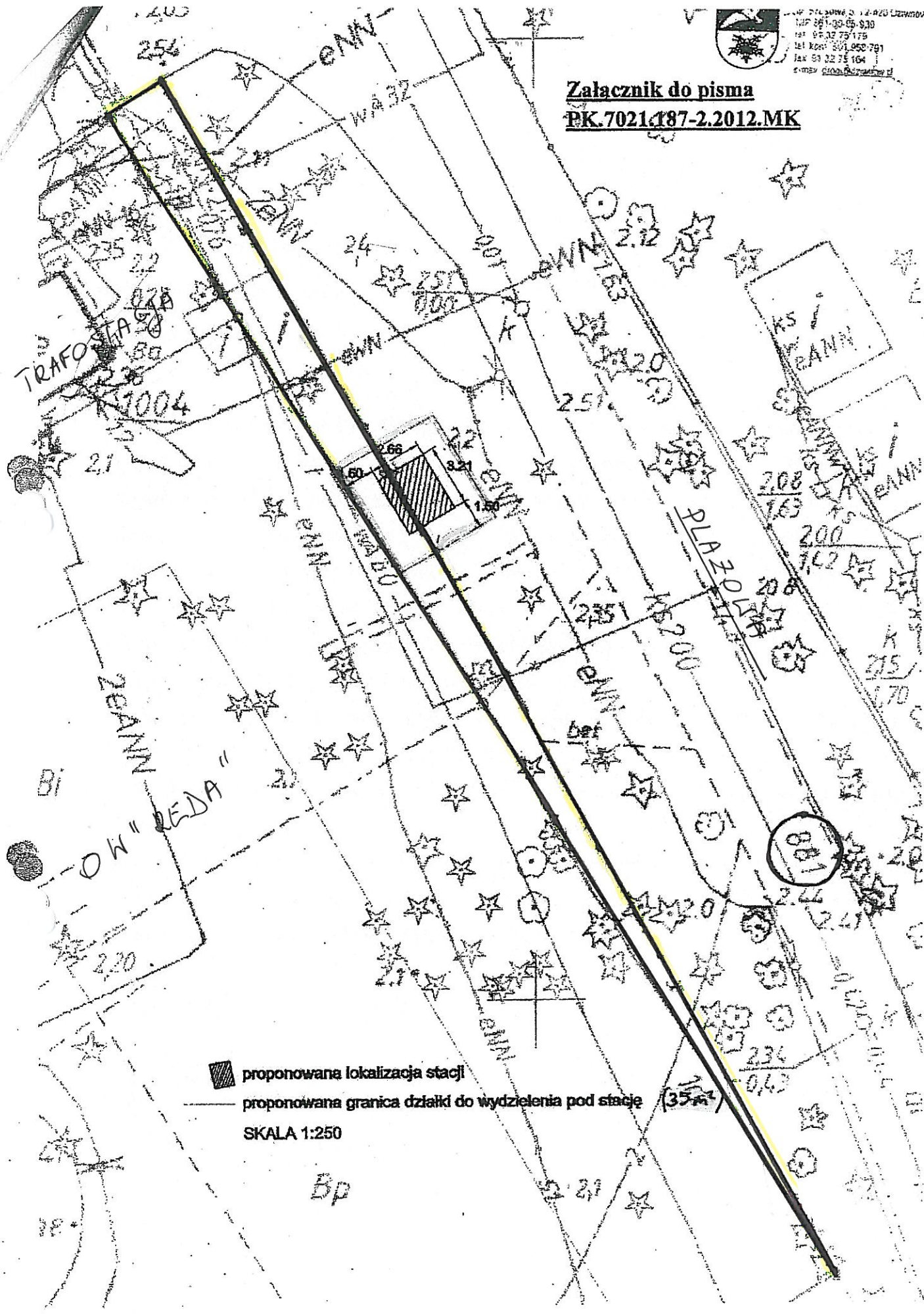
rzut przyziemia, sytuacja



sporządził	mgr inż. arch. Lukasz Szpak
	1



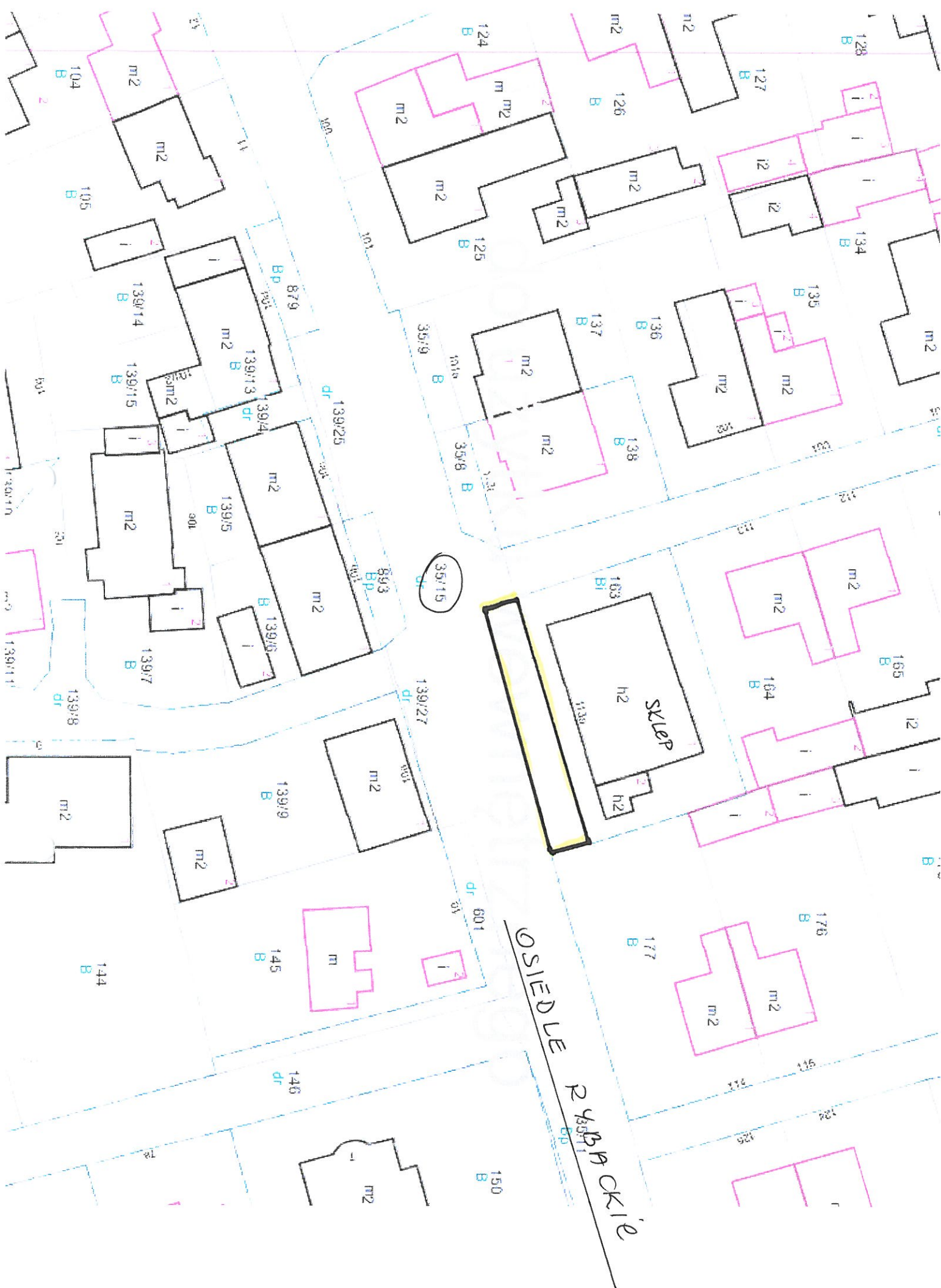
Urząd Gminy w Łęcznej
ul. Piłsudskiego 12-120 Łęczna
tel. 84 32 75 930
tel. 84 32 75 175
tel. kom. 84 1 052 791
fax 84 32 35 164
e-mail: gmina@lenczna.pl

Załącznik do pisma
PK.7021.187-2.2012.MK



 proponowana lokalizacja stacji
 proponowana granica działki do wydzielenia pod stację
SKALA 1:250

(35m)



35/15

OSIEDLE RYBAKIE

sklep

h2

h2

177

176

165

164

12

1

1

1

1

1

1

1

1

1

128

134

136

132

133

134

135

136

137

138

139

140

141

142

143

144

145

146

147

127

126

125

124

123

122

121

120

119

118

117

116

115

114

113

112

111

110

109

108

107

106

12

12

12

12

12

12

12

12

12

12

12

12

12

12

12

m2

m2

m2

m2

m2

m2

m2

m2

m2

m2

m2

m2

m2

m2

m2

m2

m2

m2

m2

m2

m2

m2

m2

m2

m2

m2

m2

m2

m2

m2

m2

m2

m2

m2

m2

m2

m2

m2

m2

m2

m2

m2

m2

m2

m2

m2

m2

m2

m2

m2

m2

m2

m2

m2

m2

m2

m2

m2

m2

m2

m2

m2

m2

m2

m2

m2

m2

m2

m2

m2

m2

m2

m2

m2

m2

m2

m2

m2

m2

m2

m2

m2

m2

m2

m2

m2

m2

m2

m2

m2

m2

m2

m2

m2

m2

m2

m2

m2

m2

m2

m2

m2

m2

m2

m2

m2

m2

m2

m2

m2

m2

m2

m2

m2

m2

m2

m2

m2

m2

m2

m2

m2

m2

m2

m2

m2

m2

m2

m2

m2

m2

m2

m2

m2

m2

m2

m2

m2

m2

m2

m2

m2

m2

m2

m2

m2

m2

m2

m2

m2

m2

m2

m2

m2

m2

m2

m2

m2

m2

m2

m2

m2

m2

m2

m2

m2

m2

m2

m2

m2

m2

m2

m2

m2

m2

m2

m2

m2

m2

m2

m2

m2

m2

m2

m2

m2

m2

m2

m2

m2

m2

m2

-5 25 25 45" data-label="Text">

m2

-5 75 25 95" data-label="Text">

m2

-5 125 25 145" data-label="Text">

m2

-5 175 25 195" data-label="Text">

m2

-5 225 25 245" data-label="Text">

m2

-5 285 25 305" data-label="Text">

m2

-5 355 25 375" data-label="Text">

m2

-5 425 25 445" data-label="Text">

m2

-5 495 25 515" data-label="Text">

m2

-5 565 25 585" data-label="Text">

m2

-5 635 25 655" data-label="Text">

m2

-5 705 25 725" data-label="Text">

m2

-5 775 25 795" data-label="Text">

m2

-5 845 25 865" data-label="Text">

m2

-5 915 25 935" data-label="Text">

m2

-5 975 25 995" data-label="Text">

m2

m2

m2

m2

m2

m2

m2

m2

m2

m2

m2

m2

m2

m2

m2

m2

m2

-25 25 5 45" data-label="Text">

m2

-25 75 5 95" data-label="Text">

m2

-25 125 5 145" data-label="Text">

m2

-25 175 5 195" data-label="Text">

m2

-25 225 5 245" data-label="Text">

m2

-25 285 5 305" data-label="Text">

m2

-25 355 5 375" data-label="Text">

m2

-25 425 5 445" data-label="Text">

m2

-25 495 5 515" data-label="Text">

m2

-25 565 5 585" data-label="Text">

m2

-25 635 5 655" data-label="Text">

m2

-25 705 5 725" data-label="Text">

m2

-25 775 5 795" data-label="Text">

m2

-25 845 5 865" data-label="Text">

m2

-25 915 5 935" data-label="Text">

m2

-25 975 5 995" data-label="Text">

m2

-85 25 115 45" data-label="Text">

m2

-85 75 115 95" data-label="Text">

m2

-85 125 115 145" data-label="Text">

m2

-85 175 115 195" data-label="Text">

m2

-85 225 115 245" data-label="Text">

m2

-85 285 115 305" data-label="Text">

m2

-85 355 115 375" data-label="Text">

m2

-85 425 115 445" data-label="Text">

m2

-85 495 115 515" data-label="Text">

m2

-85 565 115 585" data-label="Text">

m2

-85 635 115 655" data-label="Text">

m2

-85 705 115 725" data-label="Text">

m2

-85 775 115 795" data-label="Text">

m2

-85 845 115 865" data-label="Text">

m2

-85 915 115 935" data-label="Text">

m2

-85 975 115 995" data-label="Text">

m2

-145 25 175 45" data-label="Text">

m2

-145 75 175 95" data-label="Text">

m2

-145 125 175 145" data-label="Text">

m2

-145 175 175 195" data-label="Text">

m2

-145 225 175 245" data-label="Text">

m2

-145 285 175 305" data-label="Text">

m2

-145 355 175 375" data-label="Text">

m2

-145 425 175 445" data-label="Text">

m2

-145 495 175 515" data-label="Text">

m2

-145 565 175 585" data-label="Text">

m2

-145 635 175 655" data-label="Text">

m2

-145 705 175 725" data-label="Text">

m2

-145 775 175 795" data-label="Text">

m2

-145 845 175 865" data-label="Text">

m2

-145 915 175 935" data-label="Text">

m2

-145 975 175 995" data-label="Text">

m2

-205 25 235 45" data-label="Text">

m2

-205 75 235 95" data-label="Text">

m2

-205 125 235 145" data-label="Text">

m2

-205 175 235 195" data-label="Text">

m2

-205 225 235 245" data-label="Text">

m2

-205 285 235 305" data-label="Text">

m2

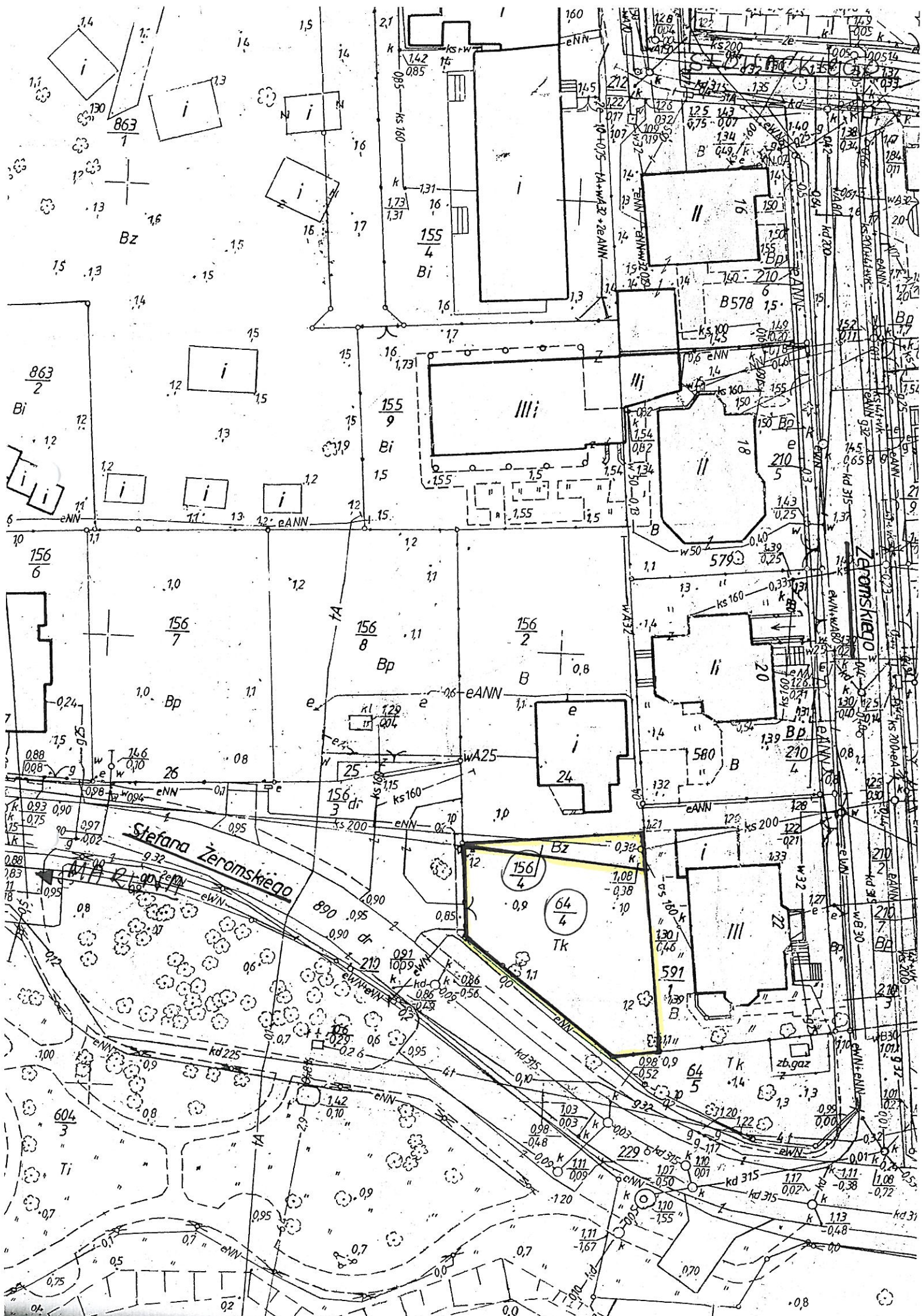
-205 355 235 375" data-label="Text">

m2

-205 425 235 445" data-label="Text">

m2

-2

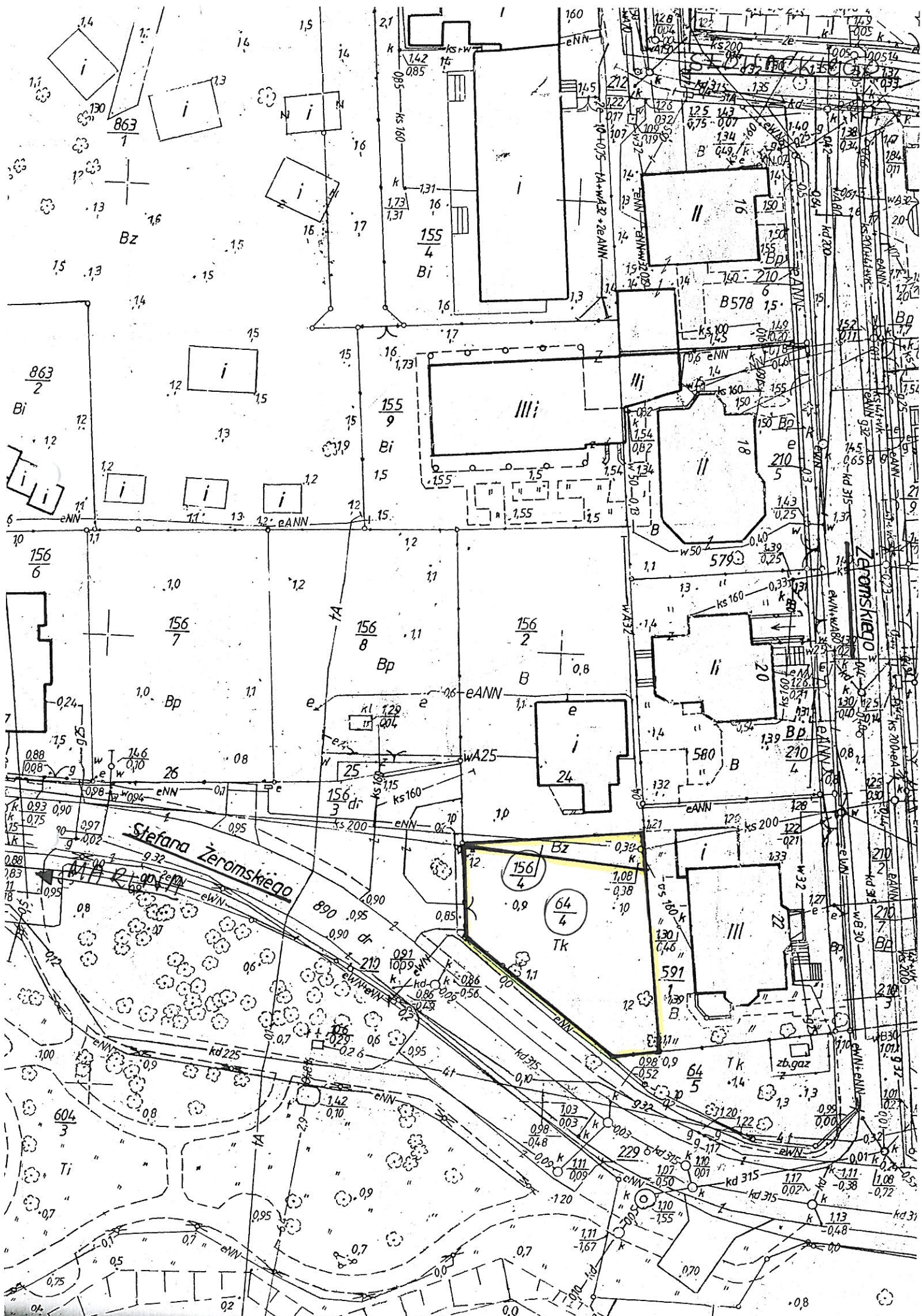


Stefana Żeromskiego

156/4
64/4
Tk

591
B

64 Tk
5



Stefana Żeromskiego

156/4
64/4
Tk

591
B

64 Tk
5

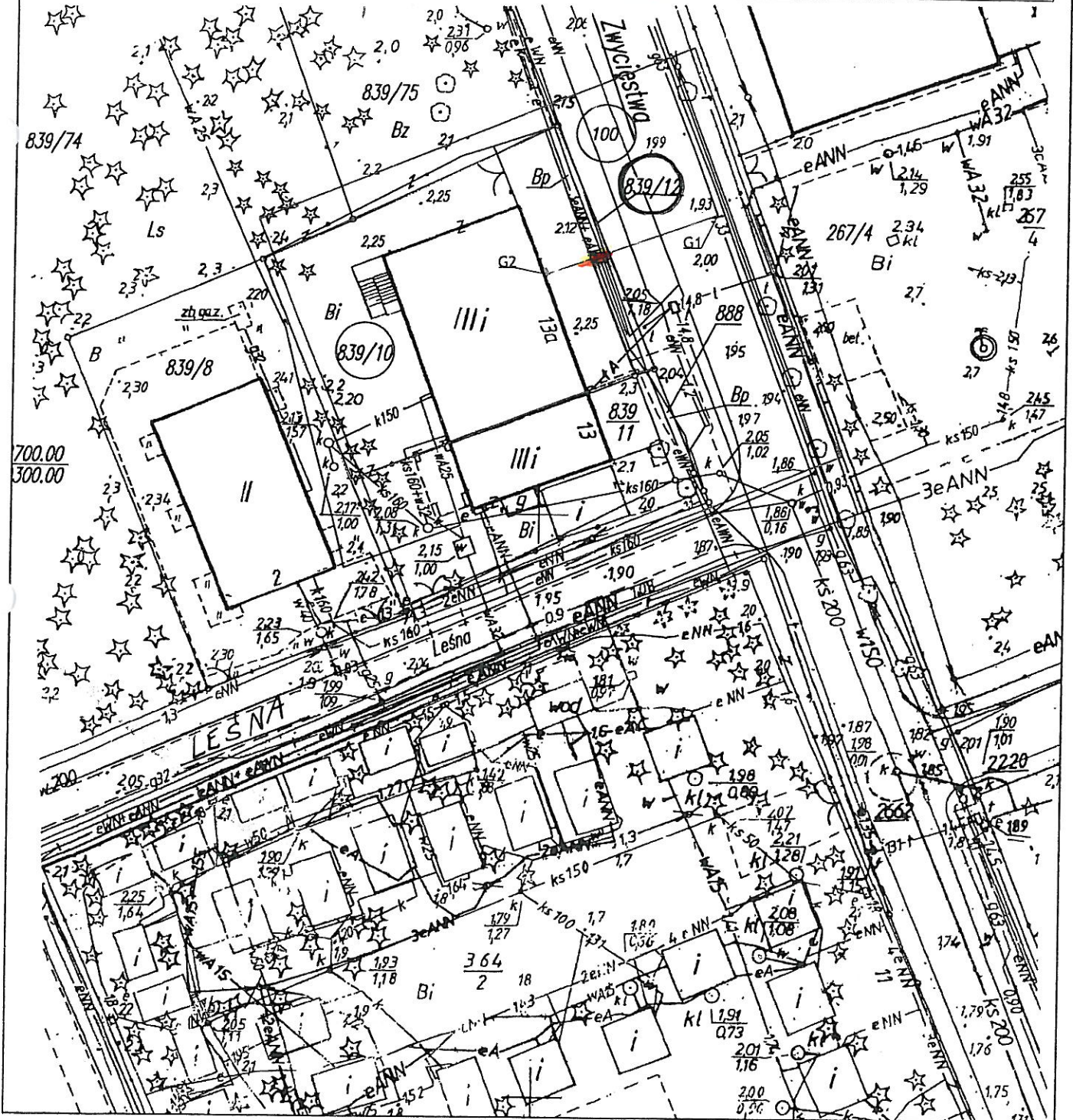
LEGENDA

- G1-G2 projektowane przyłącze gazowe s/c dn 25 PE 100 RC SDR 11, L=15,33 m
- G1 włączenie do istn. gazociągu s/c dn 63 PE w ul.Woj.Polskiego, dz.126
- G2 kurek główny DN20 w punkcie redukcyjno-pomiarowym na zewnątrz budynku
- granice działek
- proj. przyłącze metodą przecisku
- 839/10, 100, 839/12 działki objęte inwestycją

WSPÓLRZEDNE GEODEZYJNE

- G1 x= 6048192.18 y= 3349879.68
- G2 x= 6048192.81 y= 3349881.16

Polska Spółka Gazownictwa sp. z o.o. ul.Kasprzaka 25, 01-224 Warszawa Oddział w Poznaniu, ul.Grobla 15, 61-859 Poznań			
nazwa obiektu PRZYŁĄCZE GAZOWE ŚREDNIEGO CIŚNIENIA dn 25 PE DO BUDYNKU MIESZKALNO-USŁUGOWEGO			
adres obiektu Młędzywodzie ul.Zwycięstwa 13a, dz.839/10			
nazwa rysunku PROJEKT ZAGOSPODAROWANIA TERENU			
projektant, imię i nazwisko mgr inż. Grażyna Jankowska			podpis
uprawnienia budowlane do projektowania bez ograniczeń w specjalności instalacyjnej nr ew. 1896			
6048750.00 3349350.00	data	branża	skala
	luty 2015	SANITARNA	1:500
			nr rysunku
			1



UCHWAŁA Nr
RADY Miejskiej w Dziwnowie
z dnia 2015 r.

w sprawie zmiany Uchwały Nr VII/50/2015 Rady Miejskiej w Dziwnowie z dnia 18 maja 2015 r., w sprawie ustalenia zasad korzystania z parkingów, sposobu pobierania i wysokości opłat za parkowanie pojazdów na parkingach nie strzeżonych zlokalizowanych na terenach nie będących drogami publicznymi

Na podstawie art. 4 ust. 1 pkt. 2 ustawy z dnia 20 grudnia 1996 r. o gospodarce komunalnej (tekst jednolity: Dz. U. z 2011 r. Nr 45, poz. 236) oraz art. 18 ust. 2 pkt. 15, art. 40 ustawy z dnia 8 marca 1990 r. o samorządzie gminnym (tekst jednolity: Dz. U. z 2013 r. poz. 594, poz. 645, poz. 1318; z 2014 r. poz. 379, poz. 1072), Rada Miejska w Dziwnowie

uchwała, co następuje:

§1. Załącznik nr 2, o którym mowa w § 3 Uchwały Nr VII/50/2015 Rady Miejskiej w Dziwnowie z dnia 18 maja 2015 r., otrzymuje brzmienie określone w załączniku do niniejszej Uchwały.

§4. Wykonanie Uchwały powierza się Burmistrzowi Dziwnowa.

§5. Uchwała wchodzi w życie po upływie 14 dni od dnia ogłoszenia w Dzienniku Urzędowym Województwa Zachodniopomorskiego.

Sprawdzono pod względem
formalno-prawnym

Katarzyna Kantorska
Radca Prawny Sz-750

BURMISTRZ
Grzegorz Dziwiak

Załącznik
do Uchwały Rady Miejskiej w
Dziwnowie Nr
z dnia

REGULAMIN KORZYSTANIA Z PARKINGU NIESTRZEŻONEGO

- §1. Teren parkingu stanowi własność Gminy Dziwnów.
- §2. Parking jest płatny niestrzeżony.
- §3. Opłata parkingowa obowiązuje w okresie od 1.07. - 31.08. każdego roku w godzinach od 8.00 do 20.00 we wszystkie dni tygodnia.
- §4. Każdy wjeżdżający na teren parkingu wyraża zgodę na postanowienia zawarte w niniejszym Regulaminie i zobowiązuje się do ich przestrzegania.
- §5. 1. Korzystający z parkingu zobowiązani są do :
- 1) uiszczenia opłaty podstawowej za czas parkowania, w wysokości ustalonej w Uchwale Rady Miejskiej w Dziwnowie i pobrania z parkomatu biletu parkingowego,
 - 2) uiszczenia opłaty dodatkowej za parkowanie pojazdu bez uiszczenia opłaty podstawowej, bądź za parkowanie pojazdu po upływie czasu określonego na bilecie, opłatę dodatkową - wpłaca się w oparciu o zawiadomienie wystawione przez służby kontrolujące.
2. Bilety parkingowe, abonamenty i upoważnienia do stawki zerowej, powinny być umieszczone za przednią szybą pojazdu, w sposób nie budzący wątpliwości co do ich ważności.
- §6. Kierowca pojazdu korzystający z parkingu zobowiązany jest do przestrzegania:
- 1) przepisów prawa o ruchu drogowym,
 - 2) poleceń obsługi parkingu oraz innych osób posiadających uprawnienia w tym zakresie (policja, straż miejska).
- §7. 1. Właściciel parkingu nie ponosi odpowiedzialności za utratę lub uszkodzenie znajdujących się na parkingu pojazdów i rzeczy w nich pozostawionych, zarówno w wyniku działań osób trzecich jak i siły wyższej.
2. Wyłącza się odpowiedzialność Zarządcy z tytułu szkód komunikacyjnych i parkingowych dotyczących pojazdów i osób korzystających z parkingu.
- §8. 1. Na terenie parkingu obowiązują zasady ruchu pojazdów zawarte w ustawie z dnia 20 czerwca 1997r. Prawo o ruchu drogowym (tekst jednolity: Dz. U. z 2012 r. poz. 1137 ze zm.).
2. Na terenie parkingu:
- 1) obowiązuje ograniczenie prędkości do 15 km/h;
 - 2) obowiązuje bezwzględny zakaz wjazdu:
 - pojazdów przewożących materiały łatwopalne, żrące, wybuchowe oraz inne podobne materiały i substancje mogące stworzyć zagrożenie dla osób i mienia,
 - pojazdów pełniących funkcje obwoźnych sklepów, jeśli ich celem byłoby prowadzenie działalności handlowej na parkingu,
 - pojazdów campingowych,
 - 3) pojazd po ustawieniu na miejscu parkingowym powinien być unieruchomiony, mieć wyłączony zapłon, światła, zamknięte okna, drzwi oraz bagażnik,
 - 4) użytkownik zobowiązany jest do wyłączenia pozostawionych w pojeździe urządzeń radiofonicznych,

- 5) w czasie postoju na miejscu parkingowym zabronione jest pozostawianie w pojeździe zwierząt,
 - 6) użytkownik we własnym zakresie zabezpiecza swój pojazd przed kradzieżą,
 - 7) zabrania się:
 - palenia tytoniu,
 - spożywania alkoholu,
 - zaśmiecania,
 - niszczenia urządzeń,
 - naprawiania pojazdów,
 - mycia pojazdów,
 - tankowania pojazdów,
 - używania otwartego ognia,
 - parkowania pojazdów z nieszczelnymi układami powodującymi wycieki,
 - wymiany lub uzupełniania płynów w pojazdach - cieczy chłodzącej, oleju itp.,
 - magazynowania paliw, substancji łatwopalnych i pustych pojemników po paliwie,
 - działania niezgodnego z przepisami BHP i PPOŻ.
- §9. 1. Za parkowanie pojazdów bez wniesienia obowiązującej opłaty, lub przekroczenie opłaconego czasu parkowania pobierana jest opłata dodatkowa, niezależnie od opłaty obowiązkowej.
2. Wysokość opłaty dodatkowej wynosi 50 zł, termin wpłaty 7dni, w przypadku uiszczenia opłaty dodatkowej w dniu wystawienia zawiadomienia lub w najbliższym dniu roboczym po tym dniu, opłatę dodatkową pobiera się w wysokości 25,00 zł.
 3. Opłatę dodatkową wpłaca się w oparciu o zawiadomienie, w biurze obsługi płatnych parkingów w budynku Straży Miejskiej w Dziwnowie przy ul. Mickiewicza 19, lub na konto Urzędu Miejskiego w Dziwnowie nr: 18 1240 3868 1111 0000 4093 6541 (podając w tytule nr zawiadomienia i nr rejestracyjny pojazdu).
 4. Nieuregulowanie opłaty dodatkowej podlega windykacji w trybie egzekucji administracyjnej.
- §10. Biuro obsługi płatnych parkingów, czynne od poniedziałku do piątku w godz. 8:00 do 16:00 i w soboty w godz. 8:00 do 14:00, w budynku Straży Miejskiej przy ul. Mickiewicza 19 w Dziwnowie.
- §11. Nieprzestrzeganie postanowień regulaminu podlega sankcjom wynikającym z odpowiednich przepisów prawa.

Uzasadnienie:

Podstawą odpowiedzialności cywilnej lub karnej mogą być tylko przepisy rangi ustawy (np. Kodeks cywilny, Kodeks wykroczeń) przewidujące odpowiednie konsekwencje za określone w nich działania i zachowania. Organ stanowiący gminy nie ma delegacji do określania w przyjętej uchwale, będącej aktem prawa miejscowego, zasad dotyczących odpowiedzialności cywilnoprawnej, czy też sankcji karnej za nieprzestrzeganie przepisów uchwały, w związku z korzystaniem z obiektów lub urządzeń użyteczności publicznej.

UCHWAŁA Nr
Rady Miejskiej w Dziwnowie
z dnia

PROJEKT

w sprawie określenia wysokości stawek podatku od nieruchomości

Na podstawie art.18 ust.2 pkt 8 ustawy z dnia 8 marca 1990 r. o samorządzie gminnym (tekst jednolity: Dz. U. z 2015r. poz. 1515) i art. 5 ust. 1 ustawy z dnia 12 stycznia 1991r. o podatkach i opłatach lokalnych (tekst jednolity: Dz.U. z 2014r., poz. 849; z 2015r. poz. 528, poz. 774), Rada Miejska w Dziwnowie

u c h w a ł a, co następuje:

§1. Ustala się roczne stawki podatku od nieruchomości w następujących wysokościach :

I. od budynków i ich części:

- | | |
|---|----------|
| 1) mieszkalnych od 1 m ² powierzchni użytkowej | 0,65 zł |
| 2) związanych z prowadzeniem działalności gospodarczej oraz od budynków mieszkalnych lub ich części zajętych na prowadzenie działalności gospodarczej od 1m ² powierzchni użytkowej | 20,00 zł |
| 3) zajętych na prowadzenie działalności gospodarczej w zakresie obrotu kwalifikowanym materiałem siewnym od 1 m ² powierzchni użytkowej | 10,68 zł |
| 4) pozostałych, w tym zajętych na prowadzenie odpłatnej statutowej działalności pożytku publicznego przez organizacje pożytku publicznego i od 1m ² powierzchni użytkowej | 6,55zł |
| 5) związanych z udzielaniem świadczeń zdrowotnych w rozumieniu przepisów o działalności leczniczej, zajętych przez podmioty udzielające tych świadczeń od 1m ² powierzchni użytkowej | 4,65zł |

II. od budowli 2 %

III. od gruntów:

- | | |
|--|---------|
| 1) związanych z prowadzeniem działalności gospodarczej bez względu na sposób zakwalifikowania w ewidencji gruntów i budynków od 1m ² powierzchni | 0,75 zł |
| 2) pod wodami powierzchniowymi stojącymi lub wodami powierzchniowymi płynącymi , jezior i zbiorników sztucznych od 1 ha powierzchni | 4,58 zł |
| 3) pozostałych, w tym zajętych na prowadzenie odpłatnej statutowej działalności pożytku publicznego przez organizacje pożytku publicznego od 1m ² powierzchni | 0,35 zł |
| 4) niezabudowanych objętych obszarem rewitalizacji, o którym mowa w ustawie z dnia 23 lipca 2015r. o rewitalizacji i położonych na terenach , dla których miejscowy plan zagospodarowania przestrzennego przewiduje przeznaczenie pod zabudowę mieszkaniową, usługową albo zabudowę o przeznaczeniu mieszanym obejmującym wyłącznie te rodzaje zabudowy, jeżeli od dnia wejścia w życie tego planu w odniesieniu do tych gruntów upłynął okres 4 lat, a w tym czasie nie zakończono budowy zgodnie z przepisami prawa budowlanego od 1m ² powierzchni | 3,00zł |

- §2. Podatek od nieruchomości płatny jest w kasie lub na konto Urzędu Miejskiego w Dziwnowie
Bank PEKAO S. A. I/O Kamień Pomorski 18124038681111000040936541
- § 3. Wykonanie uchwały powierza się Burmistrzowi.
- § 4. Traci moc uchwała Rady Gminy w Dziwnowie Nr XXIX/405/2012 z 12 listopada 2012 r.
- § 5. Uchwała wchodzi w życie po upływie 14 dni od dnia ogłoszenia w Dzienniku Urzędowym Województwa Zachodniopomorskiego i obowiązuje od dnia 1 stycznia 2016 roku.

Projekt przedkłada Burmistrz Dziwnowa

UZASADNIENIE

Niniejszą uchwałą proponuje się zmianę stawek podatku od nieruchomości, która to zmiana wpłynie na dochody gminy, przy czym wysokość stawek nie przekroczy obowiązujących obecnie maksymalnych stawek ustalonych przez Ministra Finansów w obwieszczeniu z dnia 05 sierpnia 2015 roku w **sprawie górnych granic stawek kwotowych podatków i opłat lokalnych w 2016r.** (M.P.z 2015r. poz.735) wydanym na podstawie art.20 ust.2 ustawy z dnia 12 stycznia 1991 roku o podatkach i opłatach lokalnych.

BURMISTRZ

Grzegorz Dziwiałek

PROJEKT

UCHWAŁA Nr
Rady Miejskiej w Dziwnowie
z dnia

w sprawie określenia wzorów formularzy informacji i deklaracji podatkowych

Na podstawie art. 18 ust. 2 pkt 8 ustawy z dnia 8 marca 1990 r. o samorządzie gminnym (tekst jednolity: Dz. U. z 2015 r., poz. 1515), art. 6 ust. 13 ustawy z dnia 12 stycznia 1991 r. o podatkach i opłatach lokalnych (tekst jednolity: Dz. U. z 2014 r., poz. 849; z 2015 r. poz. 528, poz. 774) i art. 6 ust. 9 ustawy z dnia 30 października 2002 r. o podatku leśnym (tekst jednolity: Dz. U. Nr 2013 r., poz. 465), Rada Miejska w Dziwnowie

uchwała, co następuje:

§ 1.1. Określa się nowy wzór informacji o nieruchomościach i obiektach budowlanych (IN-1), stanowiący załącznik Nr 1 do niniejszej uchwały.

2. Określa się nowy wzór deklaracji na podatek od nieruchomości (DN-1), stanowiący załącznik Nr 2 do niniejszej uchwały.

3. Określa się nowy wzór załącznika do informacji lub deklaracji na podatek od nieruchomości (ZN-1/A), stanowiący załącznik Nr 3 do niniejszej uchwały.

§ 2.1. Określa się nowy wzór informacji w sprawie podatku leśnego (IL-1), stanowiący załącznik Nr 4 do niniejszej uchwały.

2. Określa się nowy wzór deklaracji na podatek leśny (DL-1), stanowiący załącznik Nr 5 do niniejszej uchwały.

3. Określa się nowy wzór załącznika do informacji lub deklaracji na podatek leśny (ZL-1/A), stanowiący załącznik Nr 6 do niniejszej uchwały.

§ 3.1. Określa się nowy wzór informacji w sprawie podatku rolnego (IR-1), stanowiący załącznik Nr 7 do niniejszej uchwały.

2. Określa się nowy wzór deklaracji na podatek rolny (DR-1), stanowiący załącznik Nr 8 do niniejszej uchwały.

3. Określa się nowy wzór załącznika do informacji lub deklaracji na podatek rolny (ZR-1/A), stanowiący załącznik Nr 9 do niniejszej uchwały.

§ 4. Z dniem wejścia w życie uchwały traci moc uchwała Nr XXIX/406/2012 Rady Miejskiej w Dziwnowie z dnia 12 listopada 2012r. w sprawie określenia wzorów deklaracji i informacji.

§ 5. Uchwała wchodzi w życie po upływie 14 dni od dnia ogłoszenia w Dzienniku Urzędowym Województwa Zachodniopomorskiego, nie wcześniej jednak, niż z dniem 1 stycznia 2016 r.

Projekt przedkłada Burmistrz Dziwnowa.

BURMISTRZ
Grzegorz Józwiak



Uzasadnienie:

Zgodnie z przepisami ustawy z dnia 25 czerwca 2015r. o zmianie ustawy o samorządzie gminnym oraz niektórych innych ustaw (Dz. U z 2015r., poz.1045) wprowadzającymi zmiany do przepisów dotyczących opodatkowania; ustawy z dnia 12 stycznia 1991r. o podatkach i opłatach lokalnych i ustawy z dnia 30 października 2002 r. o podatku leśnym określono wzory formularzy (IN-1; DN-1; IL-1; DL-1; DR-1; IR-1; ZR-1/A; ZN-1/A; ZL-1/A).

1. Rok

Podstawa prawna: Ustawa z dnia 12 stycznia 1991 r. o podatkach i opłatach lokalnych (tj. Dz. U. z 2015 r., poz. 1045 ze zm.).
 Składający: Formularz przeznaczony dla osób fizycznych będących właścicielami nieruchomości lub obiektów budowlanych, posiadaczami samodzielnymi nieruchomości lub obiektów budowlanych, użytkownikami wieczystymi gruntów, posiadaczami nieruchomości lub ich części albo obiektów budowlanych lub ich części, stanowiących własność Skarbu Państwa lub jednostki samorządu terytorialnego.
 Termin składania: W terminie 14 dni od zaistnienia okoliczności mających wpływ na powstanie (wygaśnięcie) obowiązku podatkowego, lub wysokość opodatkowania.
 Miejsce składania: Burmistrz Dziwnowa.

A. MIEJSCE SKŁADANIA INFORMACJI

2. Nazwa i adres siedziby organu podatkowego
 Burmistrz Dziwnowa
 ul. Szosowa 5
 72-420 Dziwnów

B. OBOWIĄZEK ZŁOŻENIA INFORMACJI

Podatnik ma obowiązek złożenia wraz z korektą informacji pisemnego uzasadnienia przyczyny korekty – art. 81 ustawy Ordynacja podatkowa.

3. Okoliczności powodujące obowiązek złożenia informacji (zaznaczyć właściwy kwadrat):

1. informacja składana po raz pierwszy 2. korekta uprzednio złożonej informacji, wykazu

C. PODMIOT ZOBOWIĄZANY DO ZŁOŻENIA INFORMACJI

4. Rodzaj podmiotu (zaznaczyć właściwy kwadrat):

1. właściciel, użytkownik lub posiadacz 2. współwłaściciel, współużytkownik lub współposiadacz

D. DANE PODATNIKA**D.1. DANE IDENTYFIKACYJNE**

5. Nazwisko

6. Pierwsze imię, drugie imię

7. Identyfikator REGON

8. Numer NIP

9. Numer PESEL

10. Data urodzenia

11. Imię ojca

12. Imię matki

D.2. ADRES ZAMIESZKANIA

13. Kraj

14. Województwo

15. Powiat

16. Gmina

17. Ulica

18. Nr domu

19. Nr lokalu

20. Miejscowość

21. Kod pocztowy

22. Poczta

D.3. DANE IDENTYFIKACYJNE MAŁŻONKA / WSPÓŁWŁAŚCICIELA

23. Nazwisko

24. Pierwsze imię, drugie imię

25. Identyfikator REGON

26. Numer NIP

27. Numer PESEL

28. Data urodzenia

29. Imię ojca

30. Imię matki

D.4. ADRES ZAMIESZKANIA MAŁŻONKA / WSPÓŁWŁAŚCICIELA

31. Kraj

32. Województwo

33. Powiat

34. Gmina

35. Ulica

36. Nr domu

37. Nr lokalu

38. Miejscowość

39. Kod pocztowy

40. Poczta

E. DANE DOTYCZĄCE PRZEDMIOTÓW OPODATKOWANIA NIEPODLEGAJĄCYCH ZWOLNIENIUPodstawa opodatkowania w
m²(ha) z dokładnością
do 1 m²**E.1. POWIERZCHNIA GRUNTÓW**

1. Związane z prowadzeniem działalności gospodarczej, bez względu na sposób zakwalifikowania w ewidencji gruntów i budynków	41.	m ²
2. Pod wodami powierzchniowymi stojącymi oraz grunty pod wodami powierzchniowymi płynącymi jezior i zbiorników sztucznych ¹⁾	42.	ha
3. Zajęte na prowadzenie odpłatnej statutowej działalności pożytku publicznego przez organizacje pożytku publicznego	43.	m ²
4. Pozostałe	44.	m ²
5.	45.	m ²

E.2. POWIERZCHNIA BUDYNKÓW LUB ICH CZĘŚCIPodstawa opodatkowania w
m²

1. Budynki mieszkalne - ogółem	46.	m ²
w tym kondygnacji o wysokości:		
- od 1,40 do 2,20 m (zaliczyć 50% powierzchni)		m ²
- powyżej 2,20 m		m ²
2. Związane z prowadzeniem działalności gospodarczej oraz od budynków mieszkalnych lub ich części zajętych na prowadzenie działalności gospodarczej od 1m ² powierzchni użytkowej ogółem:	47.	m ²
w tym kondygnacji o wysokości:		
- od 1,40 do 2,20 m (zaliczyć 50% powierzchni)		m ²
- powyżej 2,20 m		m ²
3. Zajęte na prowadzenie działalności gospodarczej w zakresie obrotu kwalifikowanym materiałem siewnym - ogółem	48.	m ²
w tym kondygnacji o wysokości:		
- od 1,40 do 2,20 m (zaliczyć 50% powierzchni)		m ²
- powyżej 2,20 m		m ²
4. Związanych z udzielaniem świadczeń zdrowotnych w rozumieniu przepisów o działalności leczniczej, zajętych przez podmioty udzielające tych świadczeń – ogółem	49.	m ²
w tym kondygnacji o wysokości:		
- od 1,40 do 2,20 m (zaliczyć 50% powierzchni)		m ²
- powyżej 2,20 m		m ²
5. Pozostałych, w tym zajętych na prowadzenie odpłatnej statutowej działalności pożytku publicznego przez organizacje pożytku publicznego od 1m ² powierzchni użytkowej - ogółem	50.	m ²
w tym kondygnacji o wysokości:		
- od 1,40 do 2,20 m (zaliczyć 50% powierzchni)		m ²
- powyżej 2,20 m		m ²

E.3. WARTOŚĆ BUDOWLI LUB ICH CZĘŚCI ZWIĄZANYCH Z PROWADZENIEM DZIAŁALNOŚCI GOSPODARCZEJPodstawa opodatkowania w zł z
dokładnością do 1 zł

1. Budowle – według wartości określonej w art.4 ust.1 pkt 3 ust.3-7

51.

zł

F. INFORMACJA O NIERUCHOMOŚCIACH ZWOLNIONYCH

52. (podać powierzchnię, bądź wartość budowli przedmiotów zwolnionych oraz przepis prawa – z jakiego tytułu występuje zwolnienie)

G. INFORMACJA O ZAŁĄCZNIKACH (do niniejszej informacji dołączono)

53. Liczba załączników ZN-1/A

54. Telefon kontaktowy

H. OŚWIADCZENIE I PODPIS PODATNIKA / OSOBY REPREZENTUJĄCEJ PODATNIKA

Oświadczam, że są mi znane przepisy Kodeksu karnego skarbowego o odpowiedzialności za podanie danych niezgodnych z rzeczywistością.

55. Imię

56. Nazwisko

57. Data wypełnienia informacji (dzień - miesiąc - rok)

58. Podpis (pieczęć) podatnika / osoby reprezentującej podatnika 2)

H.1. OŚWIADCZENIE I PODPIS MAŁŻONKA/WSPÓŁWŁAŚCICIELA

Oświadczam, że są mi znane przepisy Kodeksu karnego skarbowego o odpowiedzialności za podanie danych niezgodnych z rzeczywistością.

59. Imię

60. Nazwisko

61. Data wypełnienia informacji (dzień - miesiąc - rok)

62. Podpis (pieczęć) podatnika / osoby reprezentującej podatnika 2)

I. ADNOTACJE ORGANU PODATKOWEGO

63. Uwagi organu podatkowego

64. Data (dzień - miesiąc - rok)

65. Podpis przyjmującego formularz

*****) Pouczenie**

1) Należy podać z dokładnością do czterech miejsc po przecinku.

2) Niepotrzebne skreślić.

3) Zgodnie z art.63 § 1 ustawy z dnia 29 sierpnia 1997 r.- Ordynacja podatkowa (Dz.U. Nr 8,poz.60 ze zm.), podstawy opodatkowania, kwoty podatków, odsetki za zwłokę, opłaty prolongacyjne, oprocentowanie nadpłat oraz wynagrodzenia przysługujące płatnikom zaokrągla się do pełnych złotych, w ten sposób, że końcówki kwot wynoszące mniej niż 50 groszy pomija się, a końcówki kwot wynoszące 50 i więcej groszy podwyższa się do pełnych złotych.

1. Numer Identyfikacji Podatkowej podatnika	2. Nr dokumentu
---	-----------------

DN-1

DEKLARACJA NA PODATEK OD NIERUCHOMOŚCI

3.Rok

Podstawa prawna:	Ustawa z dnia 12 stycznia 1991 r. o podatkach i opłatach lokalnych (tj. Dz. U. z 2015 r. , poz. 1045, ze zm.).
Składający:	Formularz przeznaczony dla osób prawnych, jednostek organizacyjnych oraz spółek niemających osobowości prawnej będących właścicielami nieruchomości lub obiektów budowlanych, posiadaczami samoistnymi nieruchomości lub obiektów budowlanych, użytkownikami wieczystymi gruntów, posiadaczami nieruchomości lub ich części albo obiektów budowlanych lub ich części, stanowiących własność Skarbu Państwa lub jednostki samorządu terytorialnego oraz dla osób fizycznych będących współwłaścicielami lub współposiadaczami z osobami prawnymi, bądź z innymi jednostkami organizacyjnymi nieposiadającymi osobowości prawnej lub ze spółkami nieposiadającymi osobowości prawnej, z wyjątkiem osób fizycznych tworzących wspólnotę mieszkaniową.
Termin składania:	Do 31 stycznia każdego roku podatkowego lub w terminie 14 dni od zaistnienia okoliczności mających wpływ na powstanie (wzgaśnienie) obowiązku podatkowego. lub wysokość opodatkowania.
Miejsce składania:	Burmistrz Dziwnowa

A. MIEJSCE SKŁADANIA DEKLARACJI

4. Nazwa i adres siedziby organu podatkowego

Burmistrz Dziwnowa
ul. Szosowa 5
72-420 Dziwnów

B. OBOWIĄZEK ZŁOŻENIA DEKLARACJI

Podatnik ma obowiązek złożenia wraz z korektą deklaracji pisemnego uzasadnienia przyczyny korekty - art. 81 ustawy Ordynacja podatkowa.

5. Okoliczności powodujące obowiązek złożenia deklaracji (zaznaczyć właściwy kwadrat):

 1. deklaracja roczna 2. korekta deklaracji rocznej (miesiąc – rok)

C. PODMIOT ZOBOWIĄZANY DO ZŁOŻENIA DEKLARACJI

6. Rodzaj podmiotu (zaznaczyć właściwy kwadrat):

 1. właściciel, użytkownik lub posiadacz 2. współwłaściciel, współużytkownik lub współposiadacz

D. DANE PODATNIKA

* - dotyczy podatnika niebędącego osobą fizyczną

** - dotyczy podatnika będącego osobą fizyczną

D.1. DANE IDENTYFIKACYJNE

7. Rodzaj podatnika (zaznaczyć właściwy kwadrat):

 1. osoba fizyczna 2. osoba prawna 3. jednostka organizacyjna, w tym spółka, nieposiadająca osobowości prawnej

8. Nazwa pełna * / Nazwisko **

9. Nazwa skrócona * / Pierwsze Imię, drugie imię **

10. Identyfikator REGON

11. Numer PESEL **

Pola 12, 13, 14 wypełnia osoba fizyczna w przypadku, gdy numer PESEL nie został nadany.

12. Data urodzenia (dzień - miesiąc - rok)

13. Imię ojca

14. Imię matki

D.2. ADRES SIEDZIBY * / ADRES ZAMIESZKANIA **

15. Kraj

16. Województwo

17. Powiat

18. Gmina

19. Ulica

20. Nr domu

21. Nr lokalu

22. Miejscowość

23. Kod pocztowy

24. Poczta

E. DANE DOTYCZĄCE PRZEDMIOTÓW OPODATKOWANIA NIEPODLEGAJĄCYCH ZWOLNIENIU

Podstawa opodatkowania w m ² (ha) z dokładnością do 1 m ²	Stawka podatku zł, gr	Kwota podatku zł, gr
---	--------------------------	-------------------------

E.1. POWIERZCHNIA GRUNTÓW

1. Związane z prowadzeniem działalności gospodarczej, bez względu na sposób zakwalifikowania w ewidencji gruntów i budynków	25.	m ²	26.	27.
2. Pod wodami powierzchniowymi stojącymi oraz grunty pod wodami powierzchniowymi płynącymi jezior i zbiorników sztucznych	28.	ha	29.	30.
3. Zajęte na prowadzenie odpłatnej statutowej działalności pożytku publicznego przez organizacje pożytku publicznego	31.	m ²	32.	33.
4. Pozostałe	34.		35.	36.
5.	37.	m ²	38.	39.

E.2. POWIERZCHNIA BUDYNKÓW LUB ICH CZĘŚCI

	Podstawa opodatkowania w m ²	Stawka podatku	Kwota podatku	
1. Budynki mieszkalne - ogółem	40.	m ²	41.	42.
w tym kondygnacji o wysokości:				
- od 1,40 do 2,20 m (zaliczyć 50% powierzchni)	m ²			
- powyżej 2,20 m	m ²			
2. Związane z prowadzeniem działalności gospodarczej oraz od budynków mieszkalnych lub ich części zajętych na prowadzenie działalności gospodarczej od 1m ² powierzchni użytkowej - ogółem:	43.	m ²	44.	45.
w tym kondygnacji o wysokości:				
- od 1,40 do 2,20 m (zaliczyć 50% powierzchni)	m ²			
- powyżej 2,20 m	m ²			
3. Zajęte na prowadzenie działalności gospodarczej w zakresie obrotu kwalifikowanym materiałem siewnym - ogółem	46.	m ²	47.	48.
w tym kondygnacji o wysokości:				
- od 1,40 do 2,20 m (zaliczyć 50% powierzchni)	m ²			
- powyżej 2,20 m	m ²			
4. Związanych z udzielaniem świadczeń zdrowotnych w rozumieniu przepisów o działalności leczniczej, zajętych przez podmioty udzielające tych świadczeń - ogółem	49.	m ²	50.	51.
w tym kondygnacji o wysokości:				
- od 1,40 do 2,20 m (zaliczyć 50% powierzchni)	m ²			
- powyżej 2,20 m	m ²			
5. Pozostałych, w tym zajętych na prowadzenie odpłatnej statutowej działalności pożytku publicznego przez organizacje pożytku publicznego od 1m ² powierzchni użytkowej - ogółem	52.	m ²	53.	54.
w tym kondygnacji o wysokości:				
- od 1,40 do 2,20 m (zaliczyć 50% powierzchni)	m ²			
- powyżej 2,20 m	m ²			

E.3. WARTOŚĆ BUDOWLI LUB ICH CZĘŚCI ZWIĄZANYCH Z PROWADZENIEM DZIAŁALNOŚCI

GOSPODARCZEJ	Podstawa opodatkowania w zł z dokładnością do 1 zł	Stawka podatku	Kwota podatku zł, gr
1. Budowle	55.	56.	57.
		%	

F. ŁĄCZNA KWOTA PODATKU

Kwota podatku (po zaokrągleniu do pełnego złotego) ***)	58.
Suma kwot z części E.1, E.2 i E.3.	

G. INFORMACJA O NIERUCHOMOŚCIACH ZWOLNIONYCH

59. (podać powierzchnię, bądź wartość budowli przedmiotów zwolnionych oraz przepis prawa – z jakiego tytułu występuje zwolnienie)

H. INFORMACJA O ZAŁĄCZNIKACH (do niniejszej deklaracji dołączono)

60. Liczba załączników ZN-1/A

61. Telefon kontaktowy

I. OŚWIADCZENIE I PODPIS PODATNIKA / OSOBY REPREZENTUJĄCEJ PODATNIKA

Oświadczam, że są mi znane przepisy Kodeksu karnego skarbowego o odpowiedzialności za podanie danych niezgodnych z rzeczywistością.

62. Imię

63. Nazwisko

64. Data wypełnienia deklaracji (dzień - miesiąc - rok)

65. Podpis (pieczęć) podatnika/osoby reprezentującej podatnika2

J. ADNOTACJE ORGANU PODATKOWEGO

66. Uwagi organu podatkowego

67. Data (dzień - miesiąc - rok)

68. Podpis przyjmującego formularz

***) Pouczenie

Zgodnie z art.63 § 1 ustawy z dnia 29 sierpnia 1997 r.- Ordynacja podatkowa (Dz.U. Nr 8,poz.60 ze zm.), podstawy opodatkowania, kwoty podatków, odsetki za zwłokę, opłaty prolongacyjne, oprocentowanie nadpłat oraz wynagrodzenia przysługujące płatnikom zaokrągla się do pełnych złotych, w ten sposób, że końcówki kwot wynoszące mniej niż 50 groszy pomija się, a końcówki kwot wynoszące 50 i więcej groszy podwyższa się do pełnych złotych.

W przypadku niewpłacenia w określonych ustawowo terminach kwoty należnego podatku lub wpłacenia jej w niepełnej wysokości, niniejsza deklaracja stanowi podstawę do wystawienia tytułu wykonawczego, zgodnie z przepisami ustawy z dnia 17 czerwca 1966r. o postępowaniu egzekucyjnym w administracji (Dz.U. z 2002 r. Nr 110, poz. 968 z późn. zm.).

2) Niepotrzebne skreślić

1. Numer Identyfikacji Podatkowej podatnika

2. Nr dokumentu

Załącznik Nr 3 do Uchwały -
nr... z dnia

ZN-1/A

DANE O NIERUCHOMOŚCIACH

Załącznik ZN-1/A przeznaczony jest dla jednej nieruchomości. W przypadku, gdy podatnik posiada na terenie gminy więcej niż jedną nieruchomość należy wypełnić odrębne załączniki.

3. Nr załącznika

A. PRZEZNACZENIE FORMULARZA

4. Niniejszy formularz stanowi załącznik do (zaznaczyć właściwy kwadrat):

 1. deklaracji DN-1 2. informacji IN-1

B. DANE PODATNIKA

* - dotyczy podatnika niebędącego osobą fizyczną

** - dotyczy podatnika będącego osobą fizyczną

B.1. DANE IDENTYFIKACYJNE

5. Rodzaj podatnika (zaznaczyć właściwy kwadrat):

 1. osoba fizyczna 2. osoba prawna 3. jednostka organizacyjna, w tym spółka, nieposiadająca osobowości prawnej

6. Nazwa pełna * / Nazwisko **

7. Nazwa skrócona * / Pierwsze imię, drugie imię **

8. Identyfikator REGON

9. Numer PESEL **

C. DANE O NIERUCHOMOŚCIACH I OBIEKTACH BUDOWLANYCH PODLEGAJĄCYCH OPODATKOWANIU LUB ZWOLNIENIU

C.1. POŁOŻENIE NIERUCHOMOŚCI

10. Położenie nieruchomości (adres)

C.2. TYTUŁ PRAWNY (zaznaczyć właściwy kwadrat):

11. Rodzaj własności

 1. własność 2. współwłasność

12. Rodzaj posiadania samoistnego

 1. posiadanie 2. współposiadanie

13. Rodzaj użytkowania

 1. użytkowanie wieczyste 2. współużytkowanie

14. Rodzaj posiadania zależnego

 1. posiadanie 2. współposiadanieC.3. IDENTYFIKATORY GEODEZYJNE DZIAŁEK, BUDYNKÓW, LOKALI ¹⁾

15. Działki nr

16. Powierzchnia

17. Rodzaj gruntu-symbol użytku

18. Budynki

19. Powierzchnia użytkowa

20. Funkcja budynku

21. Lokale

22. Powierzchnia użytkowa

m2

C.4. KSIĘGA WIECZYSTA

23. Numer księgi wieczystej (zbioru dokumentów) gruntu

24. Nazwa sądu

25. Numer księgi wieczystej (zbioru dokumentów) budynku-lokalu

Art.3. Ustawy o zasadach ewidencji i identyfikacji podatników i płatników (Dz.U 04 269 2681 ze zm.) 1. Identyfikatorem podatkowym jest:

1) numer PESEL – w przypadku podatników będących osobami fizycznymi objętymi rejestrem PESEL nieprowadzących działalności gospodarczej lub niebędących zarejestrowanymi podatnikami podatku od towarów i usług,

2) NIP – w przypadku pozostałych podmiotów podlegających obowiązkowi ewidencyjnemu, którym mowa w art.2

ZN-1/A_(t)

1/1

INFORMACJA W SPRAWIE PODATKU LEŚNEGO

1. Rok

Podstawa prawna: Ustawa z dnia 30 października 2002 r. o podatku leśnym (tj.Dz. U. z 2013, poz. 465, z późn. zm.).
 Składający: Formularz przeznaczony dla osób fizycznych będących właścicielami lasów, posiadaczami samoistnymi lasów, użytkownikami wieczystymi lasów, posiadaczami lasów stanowiących własność Skarbu Państwa lub jednostki samorządu terytorialnego.
 Termin składania: W terminie 14 dni od zaistnienia okoliczności mających wpływ na powstanie (wygaśnięcie) obowiązku podatkowego lub wysokość opodatkowania.
 Miejsce składania: Burmistrz Dziwnowa

A. MIEJSCE SKŁADANIA INFORMACJI

2. Nazwa i adres siedziby organu podatkowego

Burmistrz Dziwnowa
 ul. Szosowa 5
 72-420 Dziwnów

B. OBOWIĄZEK ZŁOŻENIA INFORMACJI

Podatnik ma obowiązek złożenia wraz z korektą informacji pisemnego uzasadnienie przyczyny korekty - art. 81 ustawy Ordynacja podatkowa.

3. Okoliczności powodujące obowiązek złożenia informacji (zaznaczyć właściwy kwadrat):

1. informacja składana po raz pierwszy 2. korekta uprzednio złożonej informacji (miesiąc – rok)

C. PODMIOT ZOBOWIĄZANY DO ZŁOŻENIA INFORMACJI

4. Rodzaj podmiotu (zaznaczyć właściwy kwadrat):

1. właściciel, użytkownik lub posiadacz 2. współwłaściciel, współużytkownik lub współposiadacz

D. DANE PODATNIKA

D.1. DANE IDENTYFIKACYJNE

5. Nazwisko

6. Pierwsze imię, drugie imię

7. Identyfikator REGON

10. Numer NIP

11. Numer PESEL

12. Data urodzenia

13. Imię ojca

14. Imię matki

D.2. ADRES ZAMIESZKANIA

15. Kraj

16. Województwo

17. Powiat

18. Gmina

19. Ulica

20. Nr domu

21. Nr lokalu

22. Miejscowość

23. Kod pocztowy

24. Poczta

D.3. DANE IDENTYFIKACYJNE MAŁŻONKA/WSPÓŁWŁAŚCICIELA

25. Nazwisko

26. Pierwsze imię, drugie imię

27. Identyfikator REGON

28. Numer NIP

29. Numer PESEL

30. Data urodzenia

31. Imię ojca

32. Imię matki

D.4. ADRES ZAMIESZKANIA MAŁŻONKA/WSPÓŁWŁAŚCICIELA

33. Kraj

34. Województwo

35. Powiat

36. Gmina

37. Ulica

38. Nr domu

39. Nr lokalu

40. Miejscowość

41. Kod pocztowy

42. Poczta

E. DANE DOTYCZĄCE LASÓW NIEPODLEGAJĄCYCH ZWOLNIENIU

Rodzaj lasu	Powierzchnia w ha z dokładnością do 1m ² 1)
1. Lasy	43.
2. Lasy wchodzące w skład parków narodowych	44.
3. Lasy wchodzące w skład rezerwatów przyrody	45.
4.	46.

F. INFORMACJA O ZWOLNIENIACH OD PODATKU LEŚNEGO

(podać powierzchnie zwolnionego lasu oraz przepis prawa - z jakiego tytułu występuje zwolnienie)

1. Lasy z drzewostanem w wieku do 40 lat, podać rok posadzenia (samosiewu)rok	47.	ha
2. Lasy wpisane indywidualnie do rejestru zabytków	48.	ha
3. Użytki ekologiczne	49.	ha
4. Inne zwolnienia od podatku leśnego: a) b) c)		

G. INFORMACJA O ZAŁĄCZNIKACH (do niniejszej informacji dołączono)

50. Liczba załączników ZL-1/A	51. Telefon kontaktowy
-------------------------------	------------------------

H. OŚWIADCZENIE I PODPIS PODATNIKA / OSOBY REPREZENTUJĄCEJ PODATNIKA

Oświadczam, że są mi znane przepisy Kodeksu karnego skarbowego o odpowiedzialności za podanie danych niezgodnych z rzeczywistością.

52. Imię	53. Nazwisko
54. Data wypełnienia informacji (dzień - miesiąc - rok)	55. Podpis (pieczęć) podatnika / osoby reprezentującej podatnika 2)

I. ADNOTACJE ORGANU PODATKOWEGO

56. Uwagi organu podatkowego	
57. Data (dzień - miesiąc - rok)	58. Podpis przyjmującego formularz

*****) Pouczenie**

Zgodnie z art. 63 § 1 ustawy z dnia 29 sierpnia 1997 r. – Ordynacja podatkowa (tekst jednolity: Dz.U. z 2005 r. Nr 8, poz. 60 ze zm.), podstawy opodatkowania, kwoty podatków, odsetki za zwłokę, opłaty prolongacyjne, oprocentowanie nadpłat oraz wynagrodzenia przysługujące płatnikom zaokrągla się do pełnych złotych, w ten sposób, że końcówki kwot wynoszące mniej niż 50 groszy pomija się, a końcówki kwot wynoszące 50 i więcej groszy podwyższa się do pełnych złotych.

- 1) Należy podać z dokładnością do czterech miejsc po przecinku
2) Niepotrzebne skreślić

DL-1

DEKLARACJA NA PODATEK LEŚNY

3. Rok

Podstawa prawna: Ustawa z dnia 30 października 2002 r. o podatku leśnym (tj.Dz. U.z 2013, poz. 465, z późn. zm.).
 Składający: Formularz przeznaczony dla osób prawnych, jednostek organizacyjnych oraz spółek nieposiadających osobowości prawnej będących właścicielami lasów, posiadaczami samoistnymi lasów, użytkownikami wieczystymi lasów, posiadaczami lasów stanowiących własność Skarbu Państwa lub jednostki samorządu terytorialnego oraz dla osób fizycznych będących współwłaścicielami lub współposiadaczami z osobami prawnymi lub z jednostkami organizacyjnymi, w tym spółkami, nieposiadającymi osobowości prawnej.
 Termin składania: Do 15 stycznia każdego roku podatkowego lub w terminie 14 dni od zaistnienia okoliczności mających wpływ na powstanie (wygaśnięcie) obowiązku podatkowego lub wysokość opodatkowania.
 Miejsce składania: Burmistrz Dziwnowa

A. MIEJSCE SKŁADANIA DEKLARACJI

4. Nazwa i adres siedziby organu podatkowego

Burmistrz Dziwnowa
ul. Szosowa 5
72-420 Dziwnów

B. OBOWIĄZEK ZŁOŻENIA DEKLARACJI

Podatnik ma obowiązek złożenia wraz z korektą deklaracji pisemnego uzasadnienia przyczyny korekty - art. 81 ustawy Ordynacja podatkowa.

5. Okoliczności powodujące obowiązek złożenia deklaracji (zaznaczyć właściwy kwadrat):

1. deklaracja roczna 2. korekta deklaracji rocznej (miesiąc – rok)

C. PODMIOT ZOBOWIĄZANY DO ZŁOŻENIA DEKLARACJI

6. Rodzaj podmiotu (zaznaczyć właściwy kwadrat):

1. właściciel, użytkownik lub posiadacz 2. współwłaściciel, współużytkownik lub współposiadacz

D. DANE PODATNIKA

* - dotyczy podatnika niebędącego osobą fizyczną

** - dotyczy podatnika będącego osobą fizyczną

D.1. DANE IDENTYFIKACYJNE

7. Rodzaj podatnika (zaznaczyć właściwy kwadrat):

1. osoba fizyczna 2. osoba prawna 3. jednostka organizacyjna, w tym spółka, nieposiadająca osobowości prawnej

8. Nazwa pełna * / Nazwisko **

9. Nazwa skrócona * / Pierwsze imię, drugie imię **

10. Identyfikator REGON

11. Numer PESEL **

Pola 12, 13, 14 wypełnia osoba fizyczna w przypadku, gdy numer PESEL nie został nadany.

12. Data urodzenia (dzień - miesiąc - rok)

13. Imię ojca

14. Imię matki

D.2. ADRES SIEDZIBY * / ADRES ZAMIESZKANIA **

15. Kraj

16. Województwo

17. Powiat

18. Gmina

19. Ulica

20. Nr domu

21. Nr lokalu

22. Miejscowość

23. Kod pocztowy

24. Poczta

E. DANE DOTYCZĄCE LASÓW NIEPODLEGAJĄCYCH ZWOLNIENIU

Rodzaj gruntów leśnych	Powierzchnia w ha z dokładnością do 1m ² 1)	Stawka podatku		Kwota podatku	
		zł,	gr	zł,	gr
1. Lasy	25.	26.		27.	
2. Lasy wchodzące w skład parków narodowych	28.	29.		30.	
3. Lasy wchodzące w skład rezerwatów przyrody	31.	32.		33.	
4.	34.	35.		36.	

F. INFORMACJA O ZWOLNIENIACH OD PODATKU LEŚNEGO

(podać powierzchnie zwolnionego lasu oraz przepis prawa - z jakiego tytułu występuje zwolnienie)

1. Lasy z drzewostanem w wieku do 40 lat, podać rok posadzenia (samosiewu).....rok	37.	ha
2. Lasy wpisane indywidualnie do rejestru zabytków.....	38.	ha
3. Użytki ekologiczne.....	39.	ha
4. Inne zwolnienia od podatku leśnego: a)..... b)..... c).....		ha

G. ŁĄCZNA KWOTA PODATKU

Kwota podatku (po zaokrągleniu do pełnego złotego) ***)

Suma kwot z poz 27, 30, 33 i 36.

40.

H. INFORMACJA O ZAŁĄCZNIKACH (do niniejszej deklaracji dołączono)

41. Liczba załączników ZL-1/A

42. Telefon kontaktowy

I. OŚWIADCZENIE I PODPIS PODATNIKA / OSOBY REPREZENTUJĄCEJ PODATNIKA

Oświadczam, że są mi znane przepisy Kodeksu karnego skarbowego o odpowiedzialności za podanie danych niezgodnych z rzeczywistością.

43. Imię	44. Nazwisko
45. Data wypełnienia deklaracji (dzień - miesiąc - rok)	46. Podpis (pieczęć) podatnika / osoby reprezentującej podatnika 2)

J. ADNOTACJE ORGANU PODATKOWEGO

47. Uwagi organu podatkowego	
48. Data (dzień - miesiąc - rok)	49. Podpis przyjmującego formularz

*****) Pouczenie**

W przypadku niewpłacenia w określonych ustawowo terminach kwoty należnego podatku lub wpłacenia jej w niepełnej wysokości, niniejsza deklaracja stanowi podstawę do wystawienia tytułu wykonawczego, zgodnie z przepisami ustawy z dnia 17 czerwca 1966r. o postępowaniu egzekucyjnym w administracji (Dz.U. z 2002 Nr 110, poz. 968, z późn. zm.).

Zgodnie z art. 63 § 1 ustawy z dnia 29 sierpnia 1997 r. – Ordynacja podatkowa (tekst jednolity: Dz.U. z 2005 r. Nr 8, poz. 60 ze zm.), podstawy opodatkowania, kwoty podatków, odsetki za zwłokę, opłaty prolongacyjne, oprocentowanie nadpłat oraz wynagrodzenia przysługujące płatnikom zaokrągla się do pełnych złotych, w ten sposób, że końcówki kwot wynoszące mniej niż 50 groszy pomija się, a końcówki kwot wynoszące 50 i więcej groszy podwyższa się do pełnych złotych.

1) Należy podać z dokładnością do czterech miejsc po przecinku.

2) Niepotrzebne skreślić

DL-1⁽¹⁾

2/2

ZL-1/A

DANE O NIERUCHOMOŚCIACH LEŚNYCH

Załącznik ZL-1/A przeznaczony jest dla jednej nieruchomości. W przypadku, gdy podatnik posiada na terenie gminy więcej niż jedną nieruchomość należy wypełnić odrębne załączniki.

3. Nr załącznika

A. PRZEZNACZENIE FORMULARZA

4. Niniejszy formularz stanowi załącznik do (zaznaczyć właściwy kwadrat):

1. deklaracji DL-1

2. informacji IL- 1

B. DANE PODATNIKA

* - dotyczy podatnika niebędącego osobą fizyczną

** - dotyczy podatnika będącego osobą fizyczną

B.1. DANE IDENTYFIKACYJNE

5. Rodzaj podatnika (zaznaczyć właściwy kwadrat):

1. osoba fizyczna

2. osoba prawna

3. jednostka organizacyjna, w tym spółka, nieposiadająca osobowości prawnej

6. Nazwa pełna * / Nazwisko **

7. Nazwa skrócona * / Pierwsze imię, drugie imię **

8. Identyfikator REGON

9. Numer PESEL **

C. DANE O NIERUCHOMOŚCIACH LEŚNYCH PODLEGAJĄCYCH OPODATKOWANIU LUB ZWOLNIENIU

C.1. POŁOŻENIE NIERUCHOMOŚCI

10. Położenie nieruchomości (adres)

C.2. TYTUŁ PRAWNY (zaznaczyć właściwy kwadrat):

11. Rodzaj własności

1. własność

2. współwłasność

12. Rodzaj posiadania samoistnego

1. posiadanie

2. współposiadanie

13. Rodzaj użytkowania

1. użytkowanie wieczyste

2. współużytkowanie

14. Rodzaj posiadania zależnego

1. posiadanie

2. współposiadanie

C.3. IDENTYFIKATORY GEODEZYJNE DZIAŁEK

15. Działki nr

16. Powierzchnia lasów w ha

C.4. KSIĘGA WIECZYSTA

17. Numer księgi wieczystej (zbioru dokumentów)

18. Nazwa sądu

INFORMACJA W SPRAWIE PODATKU ROLNEGO

1. Rok

Podstawa prawna: Składający:	Ustawa z dnia 15 listopada 1984r. o podatku rolnym (Dz. U. z 1993 r. Nr 94, poz.431, z późn. zm.). Formularz przeznaczony dla osób fizycznych będących właścicielami gruntów, posiadaczami samoistnymi gruntów, użytkownikami wieczystymi gruntów, posiadaczami gruntów stanowiących własność Skarbu Państwa lub jednostki samorządu terytorialnego.
Termin składania:	W terminie 14 dni od zaistnienia okoliczności mających wpływ na powstanie (wygaśnięcie) obowiązku podatkowego, lub wysokość opodatkowania..
Miejsce składania:	Burmistrz Dziwnowa.

A. MIEJSCE SKŁADANIA INFORMACJI

2. Nazwa i adres siedziby organu podatkowego

Burmistrz Dziwnowa
ul. Szosowa 5
72-420 Dziwnów

B. OBOWIĄZEK ZŁOŻENIA INFORMACJI

Podatnik ma obowiązek złożenia wraz z korektą informacji pisemnego uzasadnienie przyczyny korekty - art. 81 ustawy Ordynacja

3. Okoliczności powodujące obowiązek złożenia informacji (zaznaczyć właściwy kwadrat):

-
1. informacja składana po raz pierwszy na dany rok
-
2. korekta uprzednio złożonej informacji

C. PODMIOT ZOBOWIĄZANY DO ZŁOŻENIA INFORMACJI

4. Rodzaj podmiotu (zaznaczyć właściwy kwadrat):

-
1. właściciel, użytkownik lub posiadacz nieruchomości
-
2. współwłaściciel, współużytkownik lub współposiadacz nieruchomości

D. DANE PODATNIKA

D.1. DANE IDENTYFIKACYJNE

5. Nazwisko

6. Pierwsze imię, drugie imię

7. Identyfikator REGON

8. Numer NIP

9. Numer PESEL

10. Data urodzenia

11. Imię ojca

12. Imię matki

D.2. ADRES ZAMIESZKANIA

13. Kraj

14. Województwo

15. Powiat

16. Gmina

17. Ulica

18. Nr domu

19. Nr lokalu

D.3. DANE IDENTYFIKACYJNE MAŁŻONKA / WSPÓŁWŁAŚCICIELA

20. Nazwisko

21. Pierwsze imię, drugie imię

22. Identyfikator REGON

23. Numer NIP

24. Numer PESEL

25. Data urodzenia

26. Imię ojca

27. Imię matki

D.4. ADRES ZAMIESZKANIA MAŁŻONKA / WSPÓŁWŁAŚCICIELA

28. Kraj

29. Województwo

30. Powiat

31. Gmina

32. Ulica

33. Nr domu

34. Nr lokalu

35. Miejscowość

36. Kod pocztowy

37. Poczta

38. Miejscowość

39. Kod pocztowy

40. Poczta

E. DANE DOTYCZĄCE UŻYTKÓW ROLNYCH STANOWIĄCYCH GOSPODARSTWO ROLNE – NIEPODLEGAJĄCYCH ZWOLNIENIU ¹⁾**E.1. GRUNTY ORNE**

Klasa użytków rolnych	I	II	IIIa	IIIb	IVa	IVb
Powierzchnia w ha	41.	42.	43.	44.	45.	46.

E.2. ŁĄKI I PASTWISKA

Klasa użytków rolnych	I	II	III	IV
Powierzchnia w ha	47.	48.	49.	50.

E.3. SADY

Klasa użytków rolnych	I	II	III, IIIa,	IIIb	IV, IVa,	IVb
Powierzchnia w ha	51.	52.	53.	54.	55.	56.

E.4. GRUNTY POD STAWAMI NIEZARYBIONYMI – grunty orne

Klasa użytków rolnych	I	II	IIIa	IIIb	IVa	IVb
Powierzchnia w ha	57.	58.	59.	60.	61.	62.

E.5. GRUNTY POD STAWAMI NIEZARYBIONYMI – łąki i pastwiska

Klasa użytków rolnych	I	II	III	IV
Powierzchnia w ha	63.	64.	65.	66.

E.6. GRUNTY ROLNE ZABUDOWANE - grunty orne

Klasa użytków rolnych	I	II	IIIa	IIIb	IVa	IVb
Powierzchnia w ha	67.	68.	69.	70.	71.	72.

E.7. GRUNTY ROLNE ZABUDOWANE – łąki i pastwiska

Klasa użytków rolnych	I	II	III	IV
powierzchnia w ha	73.	74.	75.	76.

E.8. ROWY - grunty orne

Klasa użytków rolnych	I	II	IIIa	IIIb	IVa	IVb
Powierzchnia w ha	77.	78.	79.	80.	81.	82.

E.9. ROWY - łąki i pastwiska

Klasa użytków rolnych	I	II	III	IV
Powierzchnia w ha	83.	84.	85.	86.

E.10. UŻYTKI ROLNE (ROWY, GRUNTY POD STAWAMI NIEZARYBIONYMI) BEZ OZNACZENIA KLASY GLEBOZNAWCZEJ

87. Powierzchnia w ha

E.11. GRUNTY POD STAWAMI ZARYBIONYMI - łososiem, trocią, głowacicą, palią i pstrągiem

Powierzchnia w ha

88.

E.12. GRUNTY POD STAWAMI ZARYBIONYMI - inne gatunki ryb

Powierzchnia w ha

89.

F. DANE DOTYCZĄCE UŻYTKÓW ROLNYCH NIESTANOWIĄCYCH GOSPODARSTWA ROLNEGO – NIEPODLEGAJĄCYCH ZWOLNIENIU ¹⁾

Powierzchnia w ha

90.

G. INFORMACJA O ZWOLNIENIACH W PODATKU ROLNYM

91. (podać rodzaj, klasę i powierzchnię gruntów zwolnionych oraz przepis prawa – z jakiego tytułu występuje zwolnienie)

H. INFORMACJA O ZAŁĄCZNIKACH (do niniejszej informacji dołączono)

92. Liczba załączników ZR-1/A

93. Telefon kontaktowy

I. OŚWIADCZENIE I PODPIS PODATNIKA / OSOBY REPREZENTUJĄCEJ PODATNIKA

Oświadczam, że są mi znane przepisy Kodeksu karnego skarbowego o odpowiedzialności za podanie danych niezgodnych z rzeczywistością.

94. Imię

95. Nazwisko

96. Data wypełnienia informacji (dzień - miesiąc - rok)

97. Podpis (pieczęć) podatnika / osoby reprezentującej podatnika 2)

J. OŚWIADCZENIE I PODPIS MAŁŻONKA / WSPÓŁWŁAŚCICIELA

Oświadczam, że są mi znane przepisy Kodeksu karnego skarbowego o odpowiedzialności za podanie danych niezgodnych z rzeczywistością.

98. Imię

99. Nazwisko

100. Data wypełnienia informacji (dzień - miesiąc - rok)

101. Podpis (pieczęć) podatnika / osoby reprezentującej podatnika 2)

K. ADNOTACJE ORGANU PODATKOWEGO

102. Uwagi organu podatkowego

103. Data (dzień - miesiąc - rok)

104. Podpis przyjmującego formularz

*****) Pouczenie**1) Należy podać z dokładnością do czterech miejsc po przecinku. Powierzchnię należy podać z dokładnością do 1 m²

2) Niepotrzebne skreślić.

3) Zgodnie z art.63 § 1 ustawy z dnia 29 sierpnia 1997 r.- Ordynacja podatkowa (Dz.U. Nr 8,poz.60 ze zm.), podstawy opodatkowania, kwoty podatków, odsetki za zwłokę, opłaty prolongacyjne, oprocentowanie nadpłat oraz wynagrodzenia przysługujące płatnikom zaokrągla się do pełnych złotych, w ten sposób, że końcówki kwot wynoszące mniej niż 50 groszy pomija się, a końcówki kwot wynoszące 50 i więcej groszy podwyższa się do pełnych złotych.

1. Numer Identyfikacji Podatkowej podatnika

2. Nr dokumentu

Załącznik Nr 8 do Uchwały
nr... z dnia

DR-1

DEKLARACJA NA PODATEK ROLNY

3. Rok

Podstawa prawna: Ustawa z dnia 15 listopada 1984r. o podatku rolnym (Dz. U. z 2013r. , poz.1381 , z późn. zm.).
 Składający: Formularz przeznaczony dla osób prawnych, jednostek organizacyjnych oraz spółek nieposiadających osobowości prawnej będących właścicielami gruntów, posiadaczami samoistnymi gruntów, użytkownikami wieczystymi gruntów, posiadaczami gruntów stanowiących własność Skarbu Państwa lub jednostki samorządu terytorialnego oraz dla osób fizycznych będących współwłaścicielami lub współposiadaczami z osobami prawnymi lub z jednostkami organizacyjnymi, w tym spółkami, nieposiadającymi osobowości prawnej.
 Termin składania: Do 15 stycznia każdego roku podatkowego lub w terminie 14 dni od zaistnienia okoliczności mających wpływ na powstanie (wygaśnięcie) obowiązku podatkowego, lub wysokość opodatkowania.
 Miejsce składania: Burmistrz Dziwnowa.

A. MIEJSCE SKŁADANIA DEKLARACJI

4. Nazwa i adres siedziby organu podatkowego

Burmistrz Dziwnowa
ul. Szosowa 5
72-420 Dziwnów

B. OBOWIĄZEK ZŁOŻENIA DEKLARACJI

Podatnik ma obowiązek złożenia wraz z korektą deklaracji pisemnego uzasadnienia przyczyny korekty - art. 81 ustawy Ordynacja podatkowa.

5. Okoliczności powodujące obowiązek złożenia deklaracji (zaznaczyć właściwy kwadrat):

 1. deklaracja roczna 2. korekta deklaracji rocznej (miesiąc – rok)

C. PODMIOT ZOBOWIĄZANY DO ZŁOŻENIA DEKLARACJI

6. Rodzaj podmiotu (zaznaczyć właściwy kwadrat):

 1. właściciel, użytkownik lub posiadacz 2. współwłaściciel, współużytkownik lub współposiadacz

D. DANE PODATNIKA

* - dotyczy podatnika niebędącego osobą fizyczną

** - dotyczy podatnika będącego osobą fizyczną

D.1. DANE IDENTYFIKACYJNE

7. Rodzaj podatnika (zaznaczyć właściwy kwadrat):

 1. osoba fizyczna 2. osoba prawna 3. jednostka organizacyjna, w tym spółka, nieposiadająca osobowości prawnej

8. Nazwa pełna * / Nazwisko **

9. Nazwa skrócona * / Pierwsze Imię, drugie imię **

10. Identyfikator REGON

11. Numer PESEL **

Pola 12, 13, 14 wypełnia osoba fizyczna w przypadku, gdy numer PESEL nie został nadany.

12. Data urodzenia (dzień - miesiąc - rok)

13. Imię ojca

14. Imię matki

D.2. ADRES SIEDZIBY * / ADRES ZAMIESZKANIA **

15. Kraj

16. Województwo

17. Powiat

18. Gmina

19. Ulica

20. Nr domu

21. Nr lokalu

22. Miejscowość

23. Kod pocztowy

24. Poczta

E. DANE DOTYCZĄCE UŻYTKÓW ROLNYCH STANOWIĄCYCH GOSPODARSTWO ROLNE – NIEPODLEGAJĄCYCH ZWOLNIENIU

E.1. GRUNTY ORNE

Klasa	Powierzchnia w ha a	Przelicznik b	Powierzchnia w ha przeliczeniowych ¹⁾ c
I	25.		26.
II	27.		28.
IIIa	29.		30.
IIIb	31.		32.
IVa	33.		34.
IVb	35.		36.

E.2. ŁĄKI I PASTWISKA

I	37.		38.
II	39.		40.
III	41.		42.
IV	43.		44.

E.3. SADY

I	45.		46.
II	47.		48.
III IIIa	49.		50.
IIIb	51.		52.
IV IVa	53.		54.
IVb	55.		56.

E.4. GRUNTY POD STAWAMI NIEZARYBIONYMI – grunty orne

I	57.		58.
II	59.		60.
IIIa	61.		62.
IIIb	63.		64.
IVa	65.		66.
IVb	67.		68.

E.5. GRUNTY POD STAWAMI NIEZARYBIONYMI – łąki i pastwiska

Klasa	Powierzchnia w ha ¹⁾	Przelicznik	Powierzchnia w ha przeliczeniowych ¹⁾
I	69.		70.
II	71.		72.
III	73.		74.
IV	75.		76.

E.6. GRUNTY ROLNE ZABUDOWANE- grunty orne

I	77.		78.
II	79.		80.
IIIa	81.		82.
IIIb	83.		84.
IVa	85.		86.
IVb	87.		88.

E.7. GRUNTY ROLNE ZABUDOWANE- łąki i pastwiska

I	89.		90.
II	91.		92.
III	93.		94.
IV	95.		96.

E.8. ROWY-grunty orne

I	97.		98.
II	99.		100.
IIIa	101.		102.
IIIb	103.		104.
IVa	105.		106.
IVb	107.		108.

E.9. ROWY- łąki i pastwiska

I	109.		110.
II	111.		112.
III	113.		114.
IV	115.		116.

E.10. UŻYTKI ROLNE (ROWY, GRUNTY POD STAWAMI NIEZARYBIONYMI) BEZ
OZNACZENIA KLASY GLEBOZNAWCZEJ

117. Powierzchnia w ha

E.11. GRUNTY POD STAWAMI ZARYBIONYMI- łososiem, trocią, głowacią, palią i pstrągiem		
	1,0	118.
E.12. GRUNTY POD STAWAMI ZARYBIONYMI- inne gatunki ryb		
119.	0,20	120.
E.13. ŁĄCZNA POWIERZCHNIA UŻYTKÓW ROLNYCH STANOWIĄCYCH GOSPODARSTWO ROLNE		
121.Powierzchnia w ha (Suma z części od E.1 do E.12 kol.a)		122. Powierzchnia w ha przeliczeniowych(Suma z części od E.1 do E.12 kol.c)
F. INFORMACJA O ZWOLNIENIACH W PODATKU ROLNYM		
123. (podać rodzaj, klasę i powierzchnię gruntów zwolnionych oraz przepis prawa – z jakiego tytułu występuje zwolnienie)		
G. ŁĄCZNA KWOTA PODATKU OD GOSPODARSTW ROLNYCH		
Łącznie powierzchnia w ha przeliczeniowych		124.
Należy wpisać powierzchnie z poz.122.		
Stawka podatku		125.
		zł, gr
Kwota podatku (po zaokrągleniu do pełnego złotego) ***)		126.
		zł
H. DANE DOTYCZĄCE UŻYTKÓW ROLNYCH NIESTANOWIĄCYCH GOSPODARSTW ROLNYCH NIEPODLEGAJĄCYCH ZWOLNIENIU		
127. Powierzchnia w ha	128.	129. Kwota podatku (po zaokrągleniu do pełnego złotego) ***)
	zł, gr	zł
I. INFORMACJA O ZAŁĄCZNIKACH (do niniejszej deklaracji dołączono)		
130. Liczba załączników ZR-1/A	131. Telefon kontaktowy	
J. OŚWIADCZENIE I PODPIS PODATNIKA / OSOBY REPREZENTUJĄCEJ PODATNIKA		
Oświadczam, że są mi znane przepisy Kodeksu karnego skarbowego o odpowiedzialności za podanie danych niezgodnych z rzeczywistością.		
132. Imię	133. Nazwisko	
134. Data wypełnienia deklaracji (dzień - miesiąc - rok)	135. Podpis (pieczęć) podatnika / osoby reprezentującej podatnika ²⁾	
K. ADNOTACJE ORGANU PODATKOWEGO		
136. Uwagi organu podatkowego		
137. Data (dzień - miesiąc - rok)	138. Podpis przyjmującego formularz	

*****) Pouczenie**

W przypadku niewpłacenia w określonych ustawowo terminach kwoty należnego podatku lub wpłacenia jej w niepełnej wysokości, niniejsza deklaracja stanowi podstawę do wystawienia tytułu wykonawczego, zgodnie z przepisami ustawy z dnia 17 czerwca 1966r. o postępowaniu egzekucyjnym w administracji (Dz.U. z 2002 Nr 110, poz. 968, z późn. zm.).

1) Należy podać z dokładnością do czterech miejsc po przecinku.

2) Niepotrzebne skreślić.

3) Zgodnie z art.63 § 1 ustawy z dnia 29 sierpnia 1997 r.- Ordynacja podatkowa (Dz.U. Nr 8,poz.60 ze zm.), podstawy opodatkowania, kwoty podatków, odsetki za zwłokę, opłaty prolongacyjne, oprocentowanie nadpłat oraz wynagrodzenia przysługujące płatnikom zaokrągla się do pełnych

złotych, w ten sposób, że końcówki kwot wynoszące mniej niż 50 groszy pomija się, a końcówki kwot wynoszące 50 i więcej groszy podwyższa się do pełnych złotych.

ZR-1/A

DANE O NIERUCHOMOŚCIACH ROLNYCH

Załącznik ZR-1/A przeznaczony jest dla jednej nieruchomości. W przypadku, gdy podatnik posiada na terenie gminy więcej niż jedną nieruchomość należy wypełnić odrębne załączniki.

3. Nr załącznika

A. PRZEZNACZENIE FORMULARZA

4. Niniejszy formularz stanowi załącznik do (zaznaczyć właściwy kwadrat):

 1. deklaracji DR-1 2. informacji IR- 1

B. DANE PODATNIKA

* - dotyczy podatnika niebędącego osobą fizyczną

** - dotyczy podatnika będącego osobą fizyczną

5. Rodzaj podatnika (zaznaczyć właściwy kwadrat):

 1. osoba fizyczna 2. osoba prawna 3. jednostka organizacyjna, w tym spółka, nieposiadająca osobowości prawnej

6. Nazwa pełna * / Nazwisko **

7. Nazwa skrócona * / Pierwsze imię, drugie imię **

8. Identyfikator REGON

9. Numer PESEL **

C. DANE O NIERUCHOMOŚCIACH ROLNYCH PODLEGAJĄCYCH OPODATKOWANIU LUB ZWOLNIENIU

C.1. POŁOŻENIE NIERUCHOMOŚCI

10. Położenie nieruchomości (adres)

C.2. TYTUŁ PRAWNY (zaznaczyć właściwy kwadrat):

11. Rodzaj własności

 1. własność 2. współwłasność

12. Rodzaj posiadania samoistnego

 1. posiadanie 2. współposiadanie

13. Rodzaj użytkowania

 1. użytkowanie wieczyste 2. współużytkowanie wieczyste

14. Rodzaj posiadania zależnego

 1. posiadanie 2. współposiadanie

C.3. IDENTYFIKATORY GEODEZYJNE DZIAŁEK, BUDYNKÓW, LOKALI

15. Działki nr

16. Powierzchnia gruntów gruntów ha

17. Budynki

18. Powierzchnia użytkowa

m2

19. Lokale

20. Powierzchnia użytkowa

m2

C.4. KSIĘGA WIECZYSTA

21. Numer księgi wieczystej (zbioru dokumentów) gruntu

22. Nazwa sądu

23. Numer księgi wieczystej (zbioru dokumentów) budynku, lokalu

Art 3. Ustawy o zasadach ewidencji i identyfikacji podatników i płatników (Dz.U 04 269 2681 ze zm) 1. Identyfikatorem podatkowym jest.

1) numer PESEL – w przypadku podatników będących osobami fizycznymi objętymi rejestrem PESEL nieprowadzących działalności gospodarczej lub niebędących zarejestrowanymi podatnikami podatku od towarów i usług;

2) NIP – w przypadku pozostałych podmiotów podlegających obowiązkowi ewidencyjnemu, którym mowa w art 2

U C H W A Ł A Nr
Rady Miejskiej w Dziwnowie
z dnia

PROJEKT

w sprawie określenia wysokości stawek podatku od środków transportowych

Na podstawie art.18 ust.2 pkt 8 ustawy z dnia 8 marca 1990 r. o samorządzie gminnym (tekst jednolity: Dz. U. z 2015r. poz. 1515) i art. 10 ust.1 i 2 ustawy z dnia 12 stycznia 1991r. o podatkach i opłatach lokalnych (tekst jednolity: Dz. U z 2014r. poz.849; z 2015r. poz.528, poz.774) Rada Miejska w Dziwnowie

u c h w a ł a co następuje:

§ 1 Podatek od środków transportowych wynosi rocznie:

1) od samochodu ciężarowego o dopuszczalnej masie całkowitej pojazdu:

a) powyżej 3,5 t do 5,5 t włącznie 700 zł.

b) powyżej 5,5 t do 9 t włącznie 1.200 zł.

c) powyżej 9 t do poniżej 12 ton 1.450 zł.

2) od samochodu ciężarowego o dopuszczalnej masie całkowitej równej lub wyższej niż 12 ton wg tabeli nr 1

Tabela Nr 1

Liczba osi i dopuszczalna masa całkowita (w tonach)		Stawka podatku (w złotych)	
nie mniej niż	mniej niż	Oś jezdna (osie jezdne) z zawieszeniem pneumatycznym lub zawieszeniem uznanym za równoważne	Inne systemy zawieszenia osi jezdnych
1	2	3	4
Dwie osie			
12	13	130	280
13	14	280	560
14	15	560	800
15		800	1.410
Trzy osie i więcej			
12	17	180	340
17	19	340	640
19	21	640	960
21	23	960	1.430
23	25	1.430	1.720
25		1.430	1.720
Cztery osie i więcej			
12	25	960	980
25	27	980	1.340
27	29	1.340	1.830
29	31	1.830	2.720
31		1.830	2.720

3) od ciągnika siodłowego lub balastowego przystosowanego do używania łącznie z naczepą lub przyczepą o dopuszczalnej masie całkowitej zespołu pojazdów od 3,5 tony i poniżej 12 ton

1.520 zł.

4) od ciągnika siodłowego lub balastowego przystosowanego do używania łącznie z naczepą lub przyczepą o dopuszczalnej masie całkowitej zespołu pojazdów równej lub wyższej niż 12 ton wg tabeli nr 2

Tabela Nr 2

Liczba osi i dopuszczalna masa całkowita zespołu pojazdów: ciągnik siodłowy + naczepa, ciągnik balastowy + przyczepa (w tonach)		Stawka podatku (w złotych)	
nie mniej niż	mniej niż	Oś jezdna (osie jezdne) z zawieszeniem pneumatycznym lub zawieszeniem uznanym za równoważne	Inne systemy zawieszenia osi jezdnych
1	2	3	4
		Dwie osie	
12	18	60	80
18	25	330	580
25	31	660	1.020
31		1.700	2.200
		Trzy osie i więcej	
12	40	1.410	1.950
40		1.950	2.800

- 5) od przyczepy lub naczepy, które łącznie z pojazdem silnikowym posiadają dopuszczalną masę całkowitą od 7 ton i poniżej 12 ton, z wyjątkiem związanych wyłącznie z działalnością rolniczą prowadzoną przez podatnika podatku rolnego
- 6) od przyczepy lub naczepy, które łącznie z pojazdem silnikowym posiadają dopuszczalną masę całkowitą równą lub wyższą niż 12 ton, z wyjątkiem związanych wyłącznie z działalnością rolniczą prowadzoną przez podatnika podatku rolnego wg tabeli nr 3

1.300 zł.

Tabela Nr 3

Liczba osi i dopuszczalna masa całkowita zespołu pojazdów: Naczepa/przyczepa + pojazd silnikowy (w tonach)		Stawka podatku (w złotych)	
nie mniej niż	mniej niż	Oś jezdna (osie jezdne) z zawieszeniem pneumatycznym lub zawieszeniem uznanym za równoważne	Inne systemy zawieszenia osi jezdnych
1	2	3	4
		Jedna oś	
12	18	60	70
18	25	240	390
25		400	650
		Dwie osie	
12	28	260	400
28	33	710	970
33	38	950	1.580
38		1.300	1.930
		Trzy osie i więcej	
12	38	760	1.070
38		1.070	1.420

- 7) od autobusów, w zależności od liczby miejsc do siedzenia poza miejscem kierowcy:
- a) mniejszej niż 22 miejsca 1.300 zł.
- b) równej lub wyższej niż 22 miejsca 2.100 zł.

- § 2 Podatek od środków transportowych płatny w kasie lub na konto Urzędu Miejskiego Bank PEKAO S.A.
I/O Kamień Pomorski 18 124038681111000040936541
- § 3 Wykonanie uchwały powierza się Burmistrzowi.
- § 4 Traci moc uchwała Nr XXIX/404/2012 Rady Miejskiej w Dziwnowie z dnia 12 listopada 2012r. w sprawie określania stawek podatku od środków transportowych .
- § 5 Uchwała wchodzi w życie po upływie 14 dni od dnia ogłoszenia w Dzienniku Urzędowym Województwa Zachodniopomorskiego i obowiązuje od dnia 1 stycznia 2016r.

UZASADNIENIE

Niniejszą uchwałą proponuje się zmianę stawek podatku od środków transportowych , która to zmiana wpłynie na dochody gminy, przy czym wysokość stawek nie przekroczy obowiązujących obecnie maksymalnych stawek ustalonych przez Ministra Finansów w obwieszczeniu z dnia 05 sierpnia 2015 roku **w sprawie górnych granic stawek kwotowych podatków i opłat lokalnych w 2016r.** (M.P.z 2015r. poz.735).

BURMISTRZ
Grzegorz Piżwyk



UCHWAŁA Nr

Rady Miejskiej w Dziwnowie

z dnia

w sprawie określenia zasad ustalania, poboru i wysokości stawki opłaty miejscowej na terenie Gminy Dziwnów

Na podstawie art. 18 ust. 2 pkt 8 ustawy z dnia 8 marca 1990 r. o samorządzie gminnym (tekst jednolity: Dz. U. z 2015 r., poz.1515) oraz art.17 ust.1 pkt. 1 i art. 19 pkt 1 lit. b oraz pkt 2 ustawy z dnia 12 stycznia 1991 r. o podatkach i opłatach lokalnych (tekst jednolity: Dz. U z 2014r., poz. 849; z 2015r., poz.528, poz.774), Rada Miejska w Dziwnowie

uchwala, co następuje:

§1.Wprowadza się opłatę miejscową od osób fizycznych, przebywających w celach wypoczynkowych, szkoleniowych lub turystycznych na terenie gminy Dziwnów za każdą rozpoczętą dobę pobytu.

§ 2.Wprowadza się opłatę miejscową za każdą rozpoczętą dobę pobytu w wysokości 1,80 zł

§ 3.Opłatę miejscową pobiera się od osób fizycznych przebywających w celach wypoczynkowych, szkoleniowych lub turystycznych w miejscowościach: Dziwnów, Dziwnówek, Łukęcin i Międzywodzie.

1) Zarządza się pobór opłaty miejscowej w formie inkasa.

2) Na inkasentów wyznacza się osoby fizyczne, osoby prawne i jednostki organizacyjne niemające osobowości prawnej, prowadzące ośrodki wypoczynkowe, hotele, sanatoria, pensjonaty, kwatery, wynajmujące domy letniskowe itp. od osób fizycznych przebywających na terenie gminy w miejscowościach: Dziwnów, Dziwnówek, Międzywodzie, Łukęcin za każdą rozpoczętą dobę pobytu.

§ 4.Inkasentom opłaty miejscowej przysługuje wynagrodzenie za inkaso w wysokości 15% zainkasowanych i terminowo odprowadzających opłat.

§ 5. 1. Wprowadza się obowiązek prowadzenia przez inkasentów opłaty miejscowej ewidencji osób, o których mowa w art.17 ust.1 ustawy z dnia 12 stycznia 1991 r. o podatkach i opłatach lokalnych, zobowiązanych do uiszczenia opłaty miejscowej.

2. Ewidencja powinna zawierać:

- 1) imię i nazwisko oraz adres zamieszkania osoby zobowiązanej do uiszczenia opłaty,
- 2) liczbę dni, za które opłata jest pobierana,
- 3) właściwą stawkę opłaty za każdą rozpoczętą dobę pobytu,
- 4) łączną kwotę opłaty miejscowej pobraną za cały okres pobytu od danej osoby.

§ 6. Wykonanie uchwały powierza się Burmistrzowi.

§ 7. Traci moc Uchwała Rady Miejskiej w Dziwnowie Nr XXXVII/476/2013 z dnia 24 kwietnia 2013 roku w sprawie określenia zasad ustalania, poboru i wysokości stawki opłaty miejscowej na terenie Gminy Dziwnów.

§ 8. Uchwała wchodzi w życie po upływie 14 dni od dnia ogłoszenia w Dzienniku Urzędowym Województwa Zachodniopomorskiego i obowiązuje od dnia 1 stycznia 2016 r.

Przedkłada
Burmistrz Dziwnowa

UZASADNIENIE

W związku ze zmianą ustawy o podatkach i opłatach lokalnych koniecznością było dokonać zmian w zapisach uchwały o opłacie miejscowej.

Sprawdzono pod względem
formalno-prawnym

Katarzyna Kantorska
Radca Prawny Sz-752

U C H W A Ł A Nr/2015
Rady Miejskiej w Dziwnowie
z dnia 2015 r.

w sprawie **zmiany budżetu gminy na 2015r.**

Na podstawie art. 18 ust. 2 pkt 4 ustawy z dnia 8 marca 1990 r. o samorządzie gminnym (tekst jednolity: Dz.U. z 2013 r. poz. 594, poz. 645, poz. 1318, z 2014 r. poz. 379, poz. 1072,) - Rada Miejska w Dziwnowie

u c h w a ł a, c o n a s t ę p u j e :

§ 1. W uchwale Nr III/19/2014 z dnia 30 grudnia 2014 r. w sprawie uchwalenia budżetu Gminy Dziwnów na 2015 rok wprowadza się następujące zmiany:

1. Zwiększa się dochody budżetowe o kwotę - 335.000,00 zł
w tym:

Dz. 700 rozdz. 70005 § 0470 (Różne rozliczenia – Gospodarka gruntami i nieruchomościami – wpłaty z opłat za trwałe zarząd, użytkowanie, służebności i użytkowanie wieczyste nieruchomości) – **65.000,00 zł**

Dz. 700 rozdz. 70005 § 0770 (Gospodarka gruntami i nieruchomościami – wpłaty z tytułu odpłatnego nabycia prawa własności oraz prawa użytkowania wieczystego nieruchomości) – **270.000,00 zł**

2. Zwiększa się wydatki budżetowe o kwotę - 341.000,00 zł
w tym:

Dz. 600 rozdz. 60041 § 6059 (Infrastruktura portowa – port rybacki) – **170.000,00 zł**

Dz. 710 rozdz. 71014 § 4300 (Opracowania geodezyjne i kartograficzne – zakup usług pozostałych) – **6.000,00 zł**

Dz. 754 rozdz. 75412 § 6060 (OSP – zakup samochodu dla OSP M-dzie) – **100.000,00 zł**

Dz. 851 rozdz. 85121 § 4270 (Ośrodek Zdrowia – zakup usług remontowych) – **20.000,00 zł**

Dz. 852 rozdz. 85202 § 4330 (Domy Pomocy Społecznych – zakup usług przez jst od innych jst) – **45.000,00 zł**

**3. Zmniejsza się wydatki budżetowe o kwotę - 6.000,00 zł
w tym:**

Dz. 700 rozdz. 70005§ 4300 (Gospodarka gruntami i nieruchomościami – zakup usług pozostałych) – **6.000,00 zł**

§ 2. Wykonanie uchwały powierza się Burmistrzowi Dziwnowa.

§ 3. Uchwała wchodzi w życie z dniem podjęcia i podlega ogłoszeniu w Dzienniku Urzędowym Województwa Zachodniopomorskiego.

Uchwała Nr/2015

Rady Miejskiej w Dziwnowie

z dnia 2015 r.

**w sprawie: zmiany wieloletniej prognozy finansowej Gminy Dziwnów
na lata 2015- 2032.**

Na podstawie art. 230 ust. 6 oraz art. 226 ust. 1 pkt 7 ustawy z dnia 27 sierpnia 2009 r. o finansach publicznych (tekst jednolity: Dz.U. z 2013 r. poz. 885, 938, 1646, z roku 2014 poz. 379, poz. 911, poz. 1146, poz. 1626, poz. 1877, z 2015 r. poz. 238, poz. 1117, poz. 1130, poz. 1190) - Rada Miejska uchwała, co następuje:

§ 1. W uchwale Nr III/20/2014 Rady Miejskiej w Dziwnowie z dnia 30 grudnia 2014r. w spraw uchwalenia zmiany wieloletniej prognozy finansowej Gminy Dziwnów na lata 2015 – 2021 wprowadza się następujące zmiany:

- 1.. Załącznik Nr 1 „Wieloletnia prognoza finansowa Gminy Dziwnów na lata 2015- 2032” otrzymuje brzmienie jak załącznik Nr 1 do niniejszej uchwały.
2. Ustala się objasnienia wartości przyjętych w wieloletniej prognozie finansowej na lata 2015-2032 zgodnie z załącznikiem Nr 2 do niniejszej uchwały.
3. Załącznik Nr 3 „Planowane i realizowane przedsięwzięcia Gminy Dziwnów w latach 2015-2017” otrzymuje brzmienie jak załącznik Nr 3 do niniejszej uchwały.

§ 2. Wykonanie uchwały powierza się Burmistrzowi Dziwnowa,

§ 3. Uchwała wchodzi w życie z dniem podjęcia.

Wieloletnia Prognoza Finansowa

1)

Wyszczególnienie	Dochody ogółem ^x	z tego:							w tym:		
		Dochody bieżące ^x	w tym:					Dochody ^x majątkowe	ze sprzedaży majątku ^x		
			dochody z tytułu udziału we wpływach z podatku dochodowego od osób fizycznych	dochody z tytułu udziału we wpływach z podatku dochodowego od osób prawnych	podatki i opłaty ³⁾	z podatku od nieruchomości	z subwencji ogólnej		z tytułu dotacji i środków przeznaczonych na cele bieżące	z tytułu dotacji oraz środków przeznaczonych na inwestycje	
Formula	[1-1]+[1.2]	1.1	1.1.1	1.1.2	1.1.3	1.1.3.1	1.1.4	1.1.5	1.2	1.2.1	1.2.2
2015	37 137 652,88	24 024 652,88	2 610 000,00	100 000,00	17 052 642,33	7 200 000,00	2 997 117,00	1 264 893,55	13 113 000,00	2 870 000,00	10 243 000,00
2016	43 600 000,00	23 720 000,00	2 550 000,00	20 000,00	14 400 000,00	7 000 000,00	3 400 000,00	1 350 000,00	19 880 000,00	3 600 000,00	0,00
2017	35 400 000,00	21 700 000,00	2 530 000,00	20 000,00	14 400 000,00	7 100 000,00	3 400 000,00	1 350 000,00	13 700 000,00	3 700 000,00	0,00
2018	27 000 000,00	21 800 000,00	2 530 000,00	20 000,00	14 500 000,00	7 200 000,00	3 400 000,00	1 350 000,00	5 200 000,00	3 300 000,00	0,00
2019	27 000 000,00	21 800 000,00	2 530 000,00	20 000,00	14 500 000,00	7 200 000,00	3 400 000,00	1 350 000,00	5 200 000,00	3 300 000,00	0,00
2020	27 000 000,00	21 800 000,00	2 530 000,00	20 000,00	14 500 000,00	7 200 000,00	3 400 000,00	1 350 000,00	5 200 000,00	3 300 000,00	0,00
2021	28 600 000,00	21 800 000,00	2 530 000,00	20 000,00	14 500 000,00	7 200 000,00	3 400 000,00	1 350 000,00	6 800 000,00	3 500 000,00	0,00
2022	29 600 000,00	22 200 000,00	2 600 000,00	50 000,00	14 600 000,00	7 300 000,00	3 500 000,00	1 350 000,00	7 400 000,00	5 500 000,00	0,00
2023	30 300 000,00	25 100 000,00	3 000 000,00	100 000,00	16 600 000,00	7 800 000,00	4 000 000,00	1 400 000,00	5 200 000,00	3 200 000,00	0,00
2024	30 700 000,00	25 500 000,00	3 150 000,00	100 000,00	16 700 000,00	8 000 000,00	4 100 000,00	1 500 000,00	5 200 000,00	3 200 000,00	0,00
2025	31 000 000,00	25 800 000,00	3 150 000,00	100 000,00	16 900 000,00	8 200 000,00	4 150 000,00	1 500 000,00	5 200 000,00	3 200 000,00	0,00
2026	31 000 000,00	25 800 000,00	3 150 000,00	100 000,00	16 900 000,00	8 200 000,00	4 150 000,00	1 500 000,00	5 200 000,00	3 200 000,00	0,00
2027	31 000 000,00	25 800 000,00	3 150 000,00	100 000,00	16 900 000,00	8 200 000,00	4 150 000,00	1 500 000,00	5 200 000,00	3 200 000,00	0,00
2028	31 200 000,00	26 000 000,00	3 150 000,00	150 000,00	17 000 000,00	8 300 000,00	4 150 000,00	1 500 000,00	5 200 000,00	3 200 000,00	0,00
2029	31 200 000,00	26 000 000,00	3 150 000,00	150 000,00	17 000 000,00	8 300 000,00	4 150 000,00	1 500 000,00	5 200 000,00	3 200 000,00	0,00
2030	31 200 000,00	26 000 000,00	3 150 000,00	150 000,00	17 000 000,00	8 300 000,00	4 150 000,00	1 500 000,00	5 200 000,00	3 200 000,00	0,00
2031	31 200 000,00	26 000 000,00	3 150 000,00	150 000,00	17 000 000,00	8 300 000,00	4 150 000,00	1 500 000,00	5 200 000,00	3 200 000,00	0,00
2032	31 200 000,00	26 000 000,00	3 150 000,00	150 000,00	17 000 000,00	8 300 000,00	4 150 000,00	1 500 000,00	5 200 000,00	3 200 000,00	0,00

- 1) Wzór może być stosowany także w układzie pionowym, w którym poszczególne pozycje są przedstawione w kolumnach, a lata w wierszach.
- 2) Zgodnie z art. 227 ustawy z dnia 27 sierpnia 2009 r. o finansach publicznych (Dz. U. z 2013 r. poz. 885 z póź. zm.) zwanej dalej „ustawą”, wieloletnia prognoza finansowa obejmuje okres roku budżetowego oraz co najmniej trzech kolejnych lat. W sytuacji dłuższego okresu prognozowania finansowego wzór stosuje się także dla lat wykraczających poza minimalny (4 letni) okres prognozy, wynikający z art. 227 ustawy.
- 3) W pozycji wykazuje się kwoty wszystkich podatków i opłat pobieranych przez jednostki samorządu terytorialnego, a nie tylko podatków i opłat lokalnych.

Lp	Wydział	Wyszczególnienie	Wydanki ogółem ^x	z tego:																
				Wydanki bieżące ^x		z tytułu poręczeń i gwarancji ^x		w tym:		na spłatę przejętych zobowiązań samodzielnego publicznego zakładu opieki zdrowotnej		w tym:								
				2.1	2.1.1	2.1.1.1	2.1.2	2.1.3	2.1.3.1	2.1.3.1.1	2.1.3.1.2	2.2								
Formula			{2.1} + {2.2}																	
2015			60 896 652,88	24 024 652,88	0,00	0,00	0,00	480 000,00	480 000,00	13 000,00	0,00	36 872 000,00								
2016			42 700 000,00	22 220 000,00	0,00	0,00	0,00	620 000,00	620 000,00	0,00	0,00	20 480 000,00								
2017			34 800 000,00	20 300 000,00	0,00	0,00	0,00	580 000,00	580 000,00	0,00	0,00	14 500 000,00								
2018			26 800 000,00	20 300 000,00	0,00	0,00	0,00	590 000,00	590 000,00	0,00	0,00	6 500 000,00								
2019			26 800 000,00	20 300 000,00	0,00	0,00	0,00	570 000,00	570 000,00	0,00	0,00	6 500 000,00								
2020			26 800 000,00	20 300 000,00	0,00	0,00	0,00	565 000,00	565 000,00	0,00	0,00	6 500 000,00								
2021			27 000 000,00	20 000 000,00	0,00	0,00	0,00	560 000,00	560 000,00	0,00	0,00	7 000 000,00								
2022			27 100 000,00	20 000 000,00	0,00	0,00	0,00	518 000,00	518 000,00	0,00	0,00	7 100 000,00								
2023			28 700 000,00	22 000 000,00	0,00	0,00	0,00	445 000,00	445 000,00	0,00	0,00	6 700 000,00								
2024			29 100 000,00	22 400 000,00	0,00	0,00	0,00	445 000,00	445 000,00	0,00	0,00	6 700 000,00								
2025			29 400 000,00	22 700 000,00	0,00	0,00	0,00	445 000,00	445 000,00	0,00	0,00	6 700 000,00								
2026			29 400 000,00	22 700 000,00	0,00	0,00	0,00	445 000,00	445 000,00	0,00	0,00	6 700 000,00								
2027			29 400 000,00	22 700 000,00	0,00	0,00	0,00	445 000,00	445 000,00	0,00	0,00	6 700 000,00								
2028			29 600 000,00	22 900 000,00	0,00	0,00	0,00	445 000,00	445 000,00	0,00	0,00	6 700 000,00								
2029			29 600 000,00	22 900 000,00	0,00	0,00	0,00	445 000,00	445 000,00	0,00	0,00	6 700 000,00								
2030			29 600 000,00	22 900 000,00	0,00	0,00	0,00	445 000,00	445 000,00	0,00	0,00	6 700 000,00								
2031			29 600 000,00	22 900 000,00	0,00	0,00	0,00	445 000,00	445 000,00	0,00	0,00	6 700 000,00								
2032			29 600 000,00	22 900 000,00	0,00	0,00	0,00	445 000,00	445 000,00	0,00	0,00	6 700 000,00								

4) W pozycji wykazuje się kwoty dla lat budżetowych 2013-2018.

Lp	3	4	z tego:		4.2	z tego:		4.4	z tego:	
			4.1	w tym:		4.2.1	4.3		4.3.1	4.4.1
Wyszczególnienie	Wynik budżetu x	Przychody x budżetu x	Nadwyżka budżetowa z lat ubiegłych	w tym:	Moine środki o kłonych mowa w art. 217 ust.2 pkt 6 ustawy x	w tym:	Kredyty, pożyczki, emisja papierów x wartościowych	w tym:	Inne przychody niezwiązane z zaciągnięciem długu	w tym:
Formula	[1] - [2]	[4.1] + [4.2] + [4.3] + [4.4]								
2015	-23 759 000,00	40 392 000,00	1 745 115,00	1 745 115,00	18 782 885,00	18 782 885,00	19 864 000,00	3 231 000,00	0,00	0,00
2016	900 000,00	0,00	0,00	0,00	0,00	0,00	0,00	0,00	0,00	0,00
2017	600 000,00	0,00	0,00	0,00	0,00	0,00	0,00	0,00	0,00	0,00
2018	200 000,00	0,00	0,00	0,00	0,00	0,00	0,00	0,00	0,00	0,00
2019	200 000,00	0,00	0,00	0,00	0,00	0,00	0,00	0,00	0,00	0,00
2020	200 000,00	0,00	0,00	0,00	0,00	0,00	0,00	0,00	0,00	0,00
2021	1 600 000,00	0,00	0,00	0,00	0,00	0,00	0,00	0,00	0,00	0,00
2022	2 500 000,00	0,00	0,00	0,00	0,00	0,00	0,00	0,00	0,00	0,00
2023	1 600 000,00	0,00	0,00	0,00	0,00	0,00	0,00	0,00	0,00	0,00
2024	1 600 000,00	0,00	0,00	0,00	0,00	0,00	0,00	0,00	0,00	0,00
2025	1 600 000,00	0,00	0,00	0,00	0,00	0,00	0,00	0,00	0,00	0,00
2026	1 600 000,00	0,00	0,00	0,00	0,00	0,00	0,00	0,00	0,00	0,00
2027	1 600 000,00	0,00	0,00	0,00	0,00	0,00	0,00	0,00	0,00	0,00
2028	1 600 000,00	0,00	0,00	0,00	0,00	0,00	0,00	0,00	0,00	0,00
2029	1 600 000,00	0,00	0,00	0,00	0,00	0,00	0,00	0,00	0,00	0,00
2030	1 600 000,00	0,00	0,00	0,00	0,00	0,00	0,00	0,00	0,00	0,00
2031	1 600 000,00	0,00	0,00	0,00	0,00	0,00	0,00	0,00	0,00	0,00
2032	1 600 000,00	0,00	0,00	0,00	0,00	0,00	0,00	0,00	0,00	0,00

5) W pozycji wykazuje się w szczególności: kwoty przychodów z tytułu prywatyzacji majątku oraz spłaty pożyczek udzielonych ze środków jednostki.

Wyszczególnienie	Rozchody x budżetu	Spłaty rat kapitałowych kredytów i pożyczek oraz wykup papierów wartościowych x	z tego:				Inne rozchody niezwiązane ze spłatą długu
			w tym:				
			w tym łączna kwota przypadających na dany rok kwot wyłączeń z limitu spłaty zobowiązań o którym mowa w art. 243 ustawy	kwota przypadających na dany rok kwot wyłączeń w art. 243 ust. 3 ustawy	kwota przypadających na dany rok kwot wyłączeń w art. 243 ust. 3a ustawy	kwota przypadających na dany rok kwot wyłączeń innych niż określone w art. 243 ustawy	
5	5.1	5.1.1 [5.1.1.1] + [5.1.1.2] + [5.1.1.3]	5.1.1.1	5.1.1.2	5.1.1.3	5.2	
Formula	[5.1] + [5.2]						
2015	16 633 000,00	16 633 000,00	3 933 000,00	3 933 000,00	0,00	0,00	0,00
2016	900 000,00	900 000,00	0,00	0,00	0,00	0,00	0,00
2017	600 000,00	600 000,00	0,00	0,00	0,00	0,00	0,00
2018	200 000,00	200 000,00	0,00	0,00	0,00	0,00	0,00
2019	200 000,00	200 000,00	0,00	0,00	0,00	0,00	0,00
2020	200 000,00	200 000,00	0,00	0,00	0,00	0,00	0,00
2021	1 600 000,00	1 600 000,00	0,00	0,00	0,00	0,00	0,00
2022	2 500 000,00	2 500 000,00	0,00	0,00	0,00	0,00	0,00
2023	1 600 000,00	1 600 000,00	0,00	0,00	0,00	0,00	0,00
2024	1 600 000,00	1 600 000,00	0,00	0,00	0,00	0,00	0,00
2025	1 600 000,00	1 600 000,00	0,00	0,00	0,00	0,00	0,00
2026	1 600 000,00	1 600 000,00	0,00	0,00	0,00	0,00	0,00
2027	1 600 000,00	1 600 000,00	0,00	0,00	0,00	0,00	0,00
2028	1 600 000,00	1 600 000,00	0,00	0,00	0,00	0,00	0,00
2029	1 600 000,00	1 600 000,00	0,00	0,00	0,00	0,00	0,00
2030	1 600 000,00	1 600 000,00	0,00	0,00	0,00	0,00	0,00
2031	1 600 000,00	1 600 000,00	0,00	0,00	0,00	0,00	0,00
2032	1 600 000,00	1 600 000,00	0,00	0,00	0,00	0,00	0,00

6) W pozycji wykazuje się w szczególności wyłączenia wynikające z art. 36 ustawy z dnia 7 grudnia 2012 r. o zmianie niektórych ustaw w związku z realizacją ustawy budżetowej (Dz. U. poz. 1456 oraz z 2013 r. poz. 1199) oraz kwoty wykupu obligacji przychodowych.

Wyszczególnienie	Kwota długu ^x	Kwota zobowiązań wynikających z przejęcia przez jednostkę samorządu terytorialnego zobowiązań po likwidowanych i przekształcanych jednostkach zaliczanych do sektora finansów publicznych	Relacja zrównoważenia wydatków bieżących, o której mowa w art. 242 ustawy	
			Różnica między dochodami bieżącymi a wydatkami bieżącymi	Różnica między dochodami bieżącymi, skorygowanymi o środki ⁷⁾ a wydatkami bieżącymi, pomniejszonymi o wydatki ⁸⁾
Lp	6	7	8.1	8.2
Formula			[1.1] - [2.1]	[1.1 + (4.1 - (4.2) - (2.1 - (2.1.2))
2015	22 200 000,00	0,00	0,00	20 528 000,00
2016	21 300 000,00	0,00	1 500 000,00	1 500 000,00
2017	20 700 000,00	0,00	1 400 000,00	1 400 000,00
2018	20 500 000,00	0,00	1 500 000,00	1 500 000,00
2019	20 300 000,00	0,00	1 500 000,00	1 500 000,00
2020	20 100 000,00	0,00	1 500 000,00	1 500 000,00
2021	18 500 000,00	0,00	1 800 000,00	1 800 000,00
2022	16 000 000,00	0,00	2 200 000,00	2 200 000,00
2023	14 400 000,00	0,00	3 100 000,00	3 100 000,00
2024	12 800 000,00	0,00	3 100 000,00	3 100 000,00
2025	11 200 000,00	0,00	3 100 000,00	3 100 000,00
2026	9 600 000,00	0,00	3 100 000,00	3 100 000,00
2027	8 000 000,00	0,00	3 100 000,00	3 100 000,00
2028	6 400 000,00	0,00	3 100 000,00	3 100 000,00
2029	4 800 000,00	0,00	3 100 000,00	3 100 000,00
2030	3 200 000,00	0,00	3 100 000,00	3 100 000,00
2031	1 600 000,00	0,00	3 100 000,00	3 100 000,00
2032	0,00	0,00	3 100 000,00	3 100 000,00

7) Skorygowanie o środki określone w przepisach dotyczących powiększenia o nadwyżkę budżetową z lat ubiegłych, zgodnie z art. 242 ustawy.
8) Pomniejszenie wydatków bieżących, zgodnie z art. 36 ust. 1 pkt 1 ustawy z dnia 7 grudnia 2012 r. o zmianie niektórych ustaw w związku z realizacją ustawy budżetowej, dotyczy lat 2013-2015.

		Wskaźnik spłaty zobowiązań									
Wyszczególnienie	9.1	9.2	9.3	9.4	9.5	9.6	9.6.1	9.7	9.7.1	Wskaźnik planowanej łącznej kwoty spłaty zobowiązań, o której mowa w art. 243 ust. 1 ustawy do dochodów, bez uwzględnienia zobowiązań związków samorządu terytorialnego i bez uwzględnienia wyłączeń przypadających na dany rok.	
										Wskaźnik planowanej łącznej kwoty spłaty zobowiązań, o której mowa w art. 243 ust. 1 ustawy do dochodów, bez uwzględnienia zobowiązań związków samorządu terytorialnego, po wyłączeniu wyłączeń przypadających na dany rok.	Kwota zobowiązań z tytułu samorządu terytorialnego, po wyłączeniu wyłączeń przypadających do spłaty w danym roku budżetowym, zgodnie z art. 244 ustawy
Formuła	$(2.1.1 + 2.1.3.1) + (5.1) / (1)$	$\frac{(2.1.1 + 2.1.3.1) + (5.1)}{(2.1.1 + 2.1.3.1) + (5.1)}$		$\frac{(2.1.1 + 2.1.3.1) + (5.1)}{(2.1.1 + 2.1.3.1) + (5.1)}$	$\frac{(11.1) + (11.1) + (11.1) + (11.1)}{(11.1) + (11.1) + (11.1) + (11.1)}$	średnia z trzech poprzednich lat (9.5)	średnia z trzech poprzednich lat (9.5)	[9.6] – [9.4]	[9.6.1] – [9.4]		
2015	46,08%	35,45%	0,00	35,45%	7,73%	9,70%	8,35%	NIE	NIE		
2016	3,49%	3,49%	0,00	3,49%	11,70%	9,78%	8,43%	TAK	TAK		
2017	3,33%	3,33%	0,00	3,33%	14,41%	11,42%	10,07%	TAK	TAK		
2018	2,93%	2,93%	0,00	2,93%	17,78%	11,28%	11,28%	TAK	TAK		
2019	2,85%	2,85%	0,00	2,85%	17,78%	14,63%	14,63%	TAK	TAK		
2020	2,83%	2,83%	0,00	2,83%	17,78%	16,66%	16,66%	TAK	TAK		
2021	7,55%	7,55%	0,00	7,55%	18,53%	17,78%	17,78%	TAK	TAK		
2022	10,20%	10,20%	0,00	10,20%	26,01%	18,03%	18,03%	TAK	TAK		
2023	6,75%	6,75%	0,00	6,75%	20,79%	20,77%	20,77%	TAK	TAK		
2024	6,66%	6,66%	0,00	6,66%	20,52%	21,78%	21,78%	TAK	TAK		
2025	6,60%	6,60%	0,00	6,60%	20,32%	22,44%	22,44%	TAK	TAK		
2026	6,60%	6,60%	0,00	6,60%	20,32%	20,54%	20,54%	TAK	TAK		
2027	6,60%	6,60%	0,00	6,60%	20,32%	20,39%	20,39%	TAK	TAK		
2028	6,60%	6,60%	0,00	6,60%	20,32%	20,32%	20,32%	TAK	TAK		
2029	6,55%	6,55%	0,00	6,55%	20,19%	20,28%	20,28%	TAK	TAK		
2030	6,55%	6,55%	0,00	6,55%	20,19%	20,23%	20,23%	TAK	TAK		
2031	6,55%	6,55%	0,00	6,55%	20,19%	20,19%	20,19%	TAK	TAK		
2032	6,55%	6,55%	0,00	6,55%	20,19%	20,19%	20,19%	TAK	TAK		

9) W pozycji wykazuje się w szczególności wyłączenia wynikające z art. 36 ustawy z dnia 7 grudnia 2012 r. o zmianie niektórych ustaw w związku z realizacją ustawy budżetowej oraz wyłączenia związane z emisją obligacji przychodowych. Identyfikacyjne wyłączenia dotyczą pozycji 9.6.1.

Wyszczególnienie	Przeznaczenie prognozowanej nadwyżki budżetowej ¹⁰⁾	Informacje uzupełniające o wybranych rodzajach wydatków budżetowych									
		w tym na:	11.1	11.2	11.3	z tego:		11.4	11.5	11.6	
						bieżące	majątkowe				
Formula	10	10.1	11.1	11.2	11.3	11.3.1	11.3.2	11.4	11.5	11.6	
2015	0,00	0,00	10 506 500,00	0,00	33 994 000,00	0,00	33 994 000,00	22 122 000,00	14 180 000,00	0,00	
2016	900 000,00	900 000,00	10 000 000,00	0,00	4 705 500,00	5 500,00	4 700 000,00	4 900 000,00	1 580 000,00	0,00	
2017	600 000,00	600 000,00	10 050 000,00	0,00	6 825 500,00	5 500,00	6 820 000,00	6 500 000,00	0,00	0,00	
2018	200 000,00	200 000,00	10 100 000,00	0,00	1 305 500,00	5 500,00	1 300 000,00	0,00	0,00	0,00	
2019	200 000,00	200 000,00	10 150 000,00	0,00	1 705 500,00	5 500,00	1 700 000,00	0,00	0,00	0,00	
2020	200 000,00	200 000,00	10 300 000,00	0,00	5 500,00	5 500,00	0,00	0,00	0,00	0,00	
2021	1 600 000,00	1 600 000,00	10 500 000,00	0,00	0,00	0,00	0,00	0,00	0,00	0,00	
2022	2 500 000,00	2 500 000,00	0,00	0,00	0,00	0,00	0,00	0,00	0,00	0,00	
2023	1 600 000,00	0,00	0,00	0,00	0,00	0,00	0,00	0,00	0,00	0,00	
2024	1 600 000,00	0,00	0,00	0,00	0,00	0,00	0,00	0,00	0,00	0,00	
2025	1 600 000,00	0,00	0,00	0,00	0,00	0,00	0,00	0,00	0,00	0,00	
2026	1 600 000,00	0,00	0,00	0,00	0,00	0,00	0,00	0,00	0,00	0,00	
2027	1 600 000,00	0,00	0,00	0,00	0,00	0,00	0,00	0,00	0,00	0,00	
2028	1 600 000,00	0,00	0,00	0,00	0,00	0,00	0,00	0,00	0,00	0,00	
2029	1 600 000,00	0,00	0,00	0,00	0,00	0,00	0,00	0,00	0,00	0,00	
2030	1 600 000,00	0,00	0,00	0,00	0,00	0,00	0,00	0,00	0,00	0,00	
2031	1 600 000,00	0,00	0,00	0,00	0,00	0,00	0,00	0,00	0,00	0,00	
2032	1 600 000,00	0,00	0,00	0,00	0,00	0,00	0,00	0,00	0,00	0,00	

- 10) Przeznaczenie nadwyżki budżetowej, inne niż spłaty kredytów, pożyczek i wykup papierów wartościowych, wymaga określenia w objaśnieniach do wieloletniej prognozy finansowej.
- 11) W pozycji wykazuje się kwoty wydatków w ramach zadań własnych klasyfikowanych w dziale 750- Administracja publiczna w rozdziałach właściwych dla organów i urzędów jednostki samorządu terytorialnego (rozdziały od 75017 do 75023).
- 12) W pozycji wykazuje się wartość inwestycji rozpoczętych co najmniej w poprzednim roku budżetowym, którego dotyczy kolumna
- 13) W pozycji wykazuje się wartość nowych inwestycji, które planuje się rozpocząć w roku, którego dotyczy kolumna.

Lp	Finansowanie programów, projektów lub zadań realizowanych z udziałem środków, o których mowa w art. 5 ust. 1 pkt 2 i 3 ustawy									
	12.1	12.1.1		12.2	12.2.1		12.3	12.3.1		12.3.2
		w tym:	w tym:		w tym:	w tym:				
Formula										
2015	0,00	0,00	0,00	7 823 000,00	7 823 000,00	7 823 000,00	0,00	0,00	0,00	0,00
2016	0,00	0,00	0,00	0,00	0,00	0,00	0,00	0,00	0,00	0,00
2017	0,00	0,00	0,00	0,00	0,00	0,00	0,00	0,00	0,00	0,00
2018	0,00	0,00	0,00	0,00	0,00	0,00	0,00	0,00	0,00	0,00
2019	0,00	0,00	0,00	0,00	0,00	0,00	0,00	0,00	0,00	0,00
2020	0,00	0,00	0,00	0,00	0,00	0,00	0,00	0,00	0,00	0,00
2021	0,00	0,00	0,00	0,00	0,00	0,00	0,00	0,00	0,00	0,00
2022	0,00	0,00	0,00	0,00	0,00	0,00	0,00	0,00	0,00	0,00
2023	0,00	0,00	0,00	0,00	0,00	0,00	0,00	0,00	0,00	0,00
2024	0,00	0,00	0,00	0,00	0,00	0,00	0,00	0,00	0,00	0,00
2025	0,00	0,00	0,00	0,00	0,00	0,00	0,00	0,00	0,00	0,00
2026	0,00	0,00	0,00	0,00	0,00	0,00	0,00	0,00	0,00	0,00
2027	0,00	0,00	0,00	0,00	0,00	0,00	0,00	0,00	0,00	0,00
2028	0,00	0,00	0,00	0,00	0,00	0,00	0,00	0,00	0,00	0,00
2029	0,00	0,00	0,00	0,00	0,00	0,00	0,00	0,00	0,00	0,00
2030	0,00	0,00	0,00	0,00	0,00	0,00	0,00	0,00	0,00	0,00
2031	0,00	0,00	0,00	0,00	0,00	0,00	0,00	0,00	0,00	0,00
2032	0,00	0,00	0,00	0,00	0,00	0,00	0,00	0,00	0,00	0,00

14) W pozycji 12.1.1, 12.2.1.1, 12.3.2, 12.4.2., 12.5.1, 12.6.1, 12.7.1 oraz 12.8.1, wykazuje się wyłącznie kwoty wynikające z umów na realizację programu, projektu lub zadania zawartych na dzień uchwalenia prognozy, a nieplanowanych do zawarcia w okresie prognozy.

Wyszczególnienie	Wydatki majątkowe na programy, projekty lub zadania finansowane z udziałem środków, o których mowa w art. 5 ust. 1 pkt 2 i 3 ustawy	w tym:		Wydatki majątkowe na realizację programu, projektu lub zadania wynikające wyłączenie z zawartych umów z przedsiębiorcami, o których mowa w art. 5 ust. 1 pkt 2 ustawy	Wydatki na wkład krajowy w związku z umową na realizację programu, projektu lub zadania finansowanego z udziałem środków, o których mowa w art. 5 ust. 1 pkt 2 ustawy bez względu na stopień finansowania tymi środkami	w tym:		Wydatki na wkład krajowy w związku z zawartą po dniu 1 stycznia 2013 r. umową na realizację programu, projektu lub zadania finansowanego w co najmniej 60% środkami, o których mowa w art. 5 ust. 1 pkt 2 ustawy ¹⁵⁾	w tym:		Przebiegi z tytułu kredytów, pożyczek, emisji papierów wartościowych powstające w związku z umową na realizację programu, projektu lub zadania finansowanego z udziałem środków, o których mowa w art. 5 ust. 1 pkt 2 ustawy bez względu na stopień finansowania tymi środkami	w tym:	
		12.4.1	12.4.2			12.5.1	12.6		12.6.1	12.7		12.7.1	
Lp	12.4	12.4.1	12.4.2	12.5	12.5.1	12.6	12.6.1	12.7	12.7.1				
Formuła													
2015	25 682 000,00	25 682 000,00	0,00	0,00	0,00	0,00	0,00	0,00	0,00				
2016	0,00	0,00	0,00	0,00	0,00	0,00	0,00	0,00	0,00				
2017	0,00	0,00	0,00	0,00	0,00	0,00	0,00	0,00	0,00				
2018	0,00	0,00	0,00	0,00	0,00	0,00	0,00	0,00	0,00				
2019	0,00	0,00	0,00	0,00	0,00	0,00	0,00	0,00	0,00				
2020	0,00	0,00	0,00	0,00	0,00	0,00	0,00	0,00	0,00				
2021	0,00	0,00	0,00	0,00	0,00	0,00	0,00	0,00	0,00				
2022	0,00	0,00	0,00	0,00	0,00	0,00	0,00	0,00	0,00				
2023	0,00	0,00	0,00	0,00	0,00	0,00	0,00	0,00	0,00				
2024	0,00	0,00	0,00	0,00	0,00	0,00	0,00	0,00	0,00				
2025	0,00	0,00	0,00	0,00	0,00	0,00	0,00	0,00	0,00				
2026	0,00	0,00	0,00	0,00	0,00	0,00	0,00	0,00	0,00				
2027	0,00	0,00	0,00	0,00	0,00	0,00	0,00	0,00	0,00				
2028	0,00	0,00	0,00	0,00	0,00	0,00	0,00	0,00	0,00				
2029	0,00	0,00	0,00	0,00	0,00	0,00	0,00	0,00	0,00				
2030	0,00	0,00	0,00	0,00	0,00	0,00	0,00	0,00	0,00				
2031	0,00	0,00	0,00	0,00	0,00	0,00	0,00	0,00	0,00				
2032	0,00	0,00	0,00	0,00	0,00	0,00	0,00	0,00	0,00				

15) Przez program, projekt lub zadanie finansowane w co najmniej 60% środkami, o których mowa w art. 5 ust. 1 pkt 2 ustawy, należy rozumieć także taki program, projekt lub zadanie przynoszące dochód, dla których poziom finansowania ze środków, o których mowa w art. 5 ust. 1 pkt 2 ustawy, uścił się po odliczeniu zdyskontowanego dochodu obliczanego zgodnie z przepisami Unii Europejskiej dotyczącymi takiego programu, projektu lub zadania.

Lp	12.8	12.8.1	Kwoty dotyczące przejęcia i spłaty zobowiązań po samodzielnym zakładach opieki zdrowotnej oraz pokrycia ujemnego wyniku					13.1	13.2	13.3	13.4	13.5	13.6	13.7
			Kwota zobowiązań wynikających z przejęcia przez jednostkę samorządu terytorialnego zobowiązań po likwidowanych i przekształcanych i samodzielnym zakładach opieki zdrowotnej	Dochody budżetowe z tytułu dotacji celowej z budżetu państwa, o której mowa w art. 196 ustawy z dnia 15 kwietnia 2011 r. o działalności leczniczej (Dz. U. z 2013 r. poz. 217, z późn. zm.)	Wysokość zobowiązań podlegających umorzeniu, o którym mowa w art. 190 ustawy o działalności leczniczej	Wydatki na spłatę przejętych zobowiązań samodzielnego zakładu opieki zdrowotnej na zasadach określonych w przepisach o działalności leczniczej	Wydatki na spłatę przejętych zobowiązań samodzielnego zakładu opieki zdrowotnej likwidowanego na zasadach określonych w przepisach o działalności leczniczej							
Formuła														
2015	0,00	0,00	0,00	0,00	0,00	0,00	0,00	0,00	0,00	0,00	0,00	0,00	0,00	
2016	0,00	0,00	0,00	0,00	0,00	0,00	0,00	0,00	0,00	0,00	0,00	0,00	0,00	
2017	0,00	0,00	0,00	0,00	0,00	0,00	0,00	0,00	0,00	0,00	0,00	0,00	0,00	
2018	0,00	0,00	0,00	0,00	0,00	0,00	0,00	0,00	0,00	0,00	0,00	0,00	0,00	
2019	0,00	0,00	0,00	0,00	0,00	0,00	0,00	0,00	0,00	0,00	0,00	0,00	0,00	
2020	0,00	0,00	0,00	0,00	0,00	0,00	0,00	0,00	0,00	0,00	0,00	0,00	0,00	
2021	0,00	0,00	0,00	0,00	0,00	0,00	0,00	0,00	0,00	0,00	0,00	0,00	0,00	
2022	0,00	0,00	0,00	0,00	0,00	0,00	0,00	0,00	0,00	0,00	0,00	0,00	0,00	
2023	0,00	0,00	0,00	0,00	0,00	0,00	0,00	0,00	0,00	0,00	0,00	0,00	0,00	
2024	0,00	0,00	0,00	0,00	0,00	0,00	0,00	0,00	0,00	0,00	0,00	0,00	0,00	
2025	0,00	0,00	0,00	0,00	0,00	0,00	0,00	0,00	0,00	0,00	0,00	0,00	0,00	
2026	0,00	0,00	0,00	0,00	0,00	0,00	0,00	0,00	0,00	0,00	0,00	0,00	0,00	
2027	0,00	0,00	0,00	0,00	0,00	0,00	0,00	0,00	0,00	0,00	0,00	0,00	0,00	
2028	0,00	0,00	0,00	0,00	0,00	0,00	0,00	0,00	0,00	0,00	0,00	0,00	0,00	
2029	0,00	0,00	0,00	0,00	0,00	0,00	0,00	0,00	0,00	0,00	0,00	0,00	0,00	
2030	0,00	0,00	0,00	0,00	0,00	0,00	0,00	0,00	0,00	0,00	0,00	0,00	0,00	
2031	0,00	0,00	0,00	0,00	0,00	0,00	0,00	0,00	0,00	0,00	0,00	0,00	0,00	
2032	0,00	0,00	0,00	0,00	0,00	0,00	0,00	0,00	0,00	0,00	0,00	0,00	0,00	

Dane uzupełniające o długu i jego spłacie							
Lp	14.1	14.2	14.3	w tym:		14.4	
				14.3.1	14.3.2		
Formuła	Spłaty rat kapitałowych oraz wykup papierów wartościowych, o których mowa w pkt. 5.1., wynikające wyłącznie z tytułu zobowiązań już x zaciągniętych	Kwota długu, którego planowana spłata dokona się z wydatków budżetu x	Wydatki zmniejszające dług x	spłata zobowiązań wyagalnych z lat poprzednich, innych niż w poz. 14.3.3 x	związane z umowami zaliczonymi do tytułów dłużnych wliczanych do państwowego długu publicznego x	wypłaty z tytułu wyagalnych poręczeń i gwarancji x	Wynik operacji niekasowych wpływających na kwotę długu (m.in. umorzenia, różnice kursowe) x
2015	16 633 000,00	0,00	0,00	0,00	0,00	0,00	0,00
2016	900 000,00	0,00	0,00	0,00	0,00	0,00	0,00
2017	600 000,00	0,00	0,00	0,00	0,00	0,00	0,00
2018	200 000,00	0,00	0,00	0,00	0,00	0,00	0,00
2019	200 000,00	0,00	0,00	0,00	0,00	0,00	0,00
2020	200 000,00	0,00	0,00	0,00	0,00	0,00	0,00
2021	1 600 000,00	0,00	0,00	0,00	0,00	0,00	0,00
2022	2 500 000,00	0,00	0,00	0,00	0,00	0,00	0,00
2023	0,00	0,00	0,00	0,00	0,00	0,00	0,00
2024	0,00	0,00	0,00	0,00	0,00	0,00	0,00
2025	0,00	0,00	0,00	0,00	0,00	0,00	0,00
2026	0,00	0,00	0,00	0,00	0,00	0,00	0,00
2027	0,00	0,00	0,00	0,00	0,00	0,00	0,00
2028	0,00	0,00	0,00	0,00	0,00	0,00	0,00
2029	0,00	0,00	0,00	0,00	0,00	0,00	0,00
2030	0,00	0,00	0,00	0,00	0,00	0,00	0,00
2031	0,00	0,00	0,00	0,00	0,00	0,00	0,00
2032	0,00	0,00	0,00	0,00	0,00	0,00	0,00

* Informacja o spełnieniu wskaźnika spłaty zobowiązań określonego w art. 243 ustawy po uwzględnieniu zobowiązań publicznych, oraz po uwzględnieniu ustawowych wyłączeń zostanie automatycznie wygenerowana przez aplikację wskazaną przez Ministra Finansów, o której mowa w § 4 ust. 1 rozporządzenia Ministra Finansów z dnia 10 stycznia 2013 r. w sprawie wieloletniej prognozy finansowej jednostki samorządu terytorialnego (Dz U poz 86, z późn zm.). Automatycznie wyliczenia danych na podstawie wartości historycznych i prognozowanych przez jednostkę samorządu terytorialnego dotyczą w szczególności także poz. 9.6.-9.6.1 i pozycji z sekcji nr 16.

** Należy wskazać jedną z następujących postaw prawnych: art. 240a ust. 4 / art. 240a ust. 8 / art. 240b ustawy określającą procedurę jaką objęta jest jednostka samorządu terytorialnego. x - pozycje oznaczone symbolem „x” sporządza się na okres, na który zaciągnięto oraz planuje się zaciągnąć zobowiązania dłużne (prognoza kwoty długu). Okres ten nie podlega wydłużeniu w sytuacji planowania wydatków z tytułu niewymagalnych poręczeń i gwarancji. W przypadku planowania wydatków z tytułu niewymagalnych poręczeń i gwarancji w okresie dłuższym niż okres, na który zaciągnięto oraz planuje się zaciągnąć zobowiązania dłużne, informacje o wydatkach z tytułu niewymagalnych poręczeń i gwarancji, wykraczających poza wspomniany okres, należy zamieścić w obszarze wieloletniej prognozy finansowej. W przypadku, gdy kwoty wydatków wynikające z limitów wydatków na przedsięwzięcia wykraczają poza okres prognozy kwoty długu to pozycje oznaczone symbolem „x” sporządza się do ostatniego roku, na który ustalono limit wydatków na realizację przedsięwzięć.

16) Pozycje sekcji 15 są wykazywane wyłącznie przez jednostki samorządu terytorialnego emitujące obligacje przychodowe.

17) Pozycje sekcji 16 wykazują wyłącznie jednostki objęte procedurą wynikającą z art. 240a lub art. 240b ustawy.

Limit 2020	Limit 2021	Limit 2022	Limit zobowiązań
5 500,00	0,00	0,00	54 140 000,00
5 500,00	0,00	0,00	0,00
0,00	0,00	0,00	54 140 000,00
5 500,00	0,00	0,00	52 820 000,00

5 500,00	0,00	0,00	0,00
5 500,00	0,00	0,00	0,00
0,00	0,00	0,00	52 820 000,00
0,00	0,00	0,00	630 000,00

0,00	0,00	0,00	39 100 000,00
0,00	0,00	0,00	290 000,00
0,00	0,00	0,00	8 400 000,00
0,00	0,00	0,00	4 400 000,00
0,00	0,00	0,00	0,00

Limit 2020	Limit 2021	Limit 2022	Limit zobowiązań
0,00	0,00	0,00	0,00
0,00	0,00	0,00	0,00
0,00	0,00	0,00	1 320 000,00
0,00	0,00	0,00	0,00
0,00	0,00	0,00	120 000,00
0,00	0,00	0,00	0,00
0,00	0,00	0,00	0,00
0,00	0,00	0,00	1 200 000,00