

**U C H W A Ł A Nr
Rady Miejskiej w Dziwnowie
z dnia 08 stycznia 2016 r.**

w sprawie **zatwierdzenia aktualizacji Planu Odnowy Miejscowości Dziwnówek na lata 2008-2019**

Na podstawie art. 18 ust. 2 pkt 6 ustawy z dnia 8 marca 1990 r. o samorządzie gminnym (tekst jednolity: Dz. U. z 2015 r., poz. 1515, ze zmianą Dz. U. z 2016 r., poz. 1890, poz. 1045) - Rada Miejska w Dziwnowie

u c h w a ł a, co następuje :

§ 1.

Zatwierdza aktualizację Planu Odnowy Miejscowości Dziwnówek przyjęty uchwałą Zebrania Wiejskiego sołectwa Dziwnówek z dnia r. stanowiący załącznik nr 1 do niniejszej uchwały.

§ 2.

Traci moc uchwała uchwały nr XXXVI/218/2008 z dnia 21.10.2008 r. w sprawie zatwierdzenia Planu Odnowy Miejscowości Dziwnówek na lata 2007-2015

§ 3.

Wykonanie uchwały powierza się Burmistrzowi Dziwnowa.

§ 4.

Uchwała wchodzi w życie z dniem podjęcia.

Załącznik Nr
do Uchwały Nr
Rady Miejskiej w Dziwnowie
z dnia

Plan Odnowy Miejscowości Dziwnówek na lata 2008 – 2019 Gmina Dziwnów



zdjęcie nr 1*

**Szczecin, czerwiec 2008r.
aktualizacja grudzień 2015**

dokument opracowała firma:

ECD Europejskie Centrum Doradcze, Dariusz Klityński

Oddział Poznań
ul. Stefana Batorego 82a/4
60-687 Poznań
tel.: (061) 821 74 02
fax. (061) 642 15 06

Oddział Szczecin
ul. Bohaterów Warszawy 34/35
70-340 Szczecin
tel.: (091) 886 00 05
ew. mobil.: 0 501 017 281

e-mail: biuro@ecd.az.pl
www.ecd.az.pl

Spis treści

Spis treści	3
1. Wstęp	4
2. Ogólna charakterystyka miejscowości Dziwnówek	5
2.1. Położenie	5
2.2. Historia i teraźniejszość	6
3. Analiza zasobów miejscowości	8
3.1. Inwentaryzacja zasobów społecznych	8
3.1.1. Ludność	8
3.1.2. Szkolnictwo	11
3.1.3. Obsługa ludności	14
3.1.4. Kultura, sport i turystyka	14
3.2. Inwentaryzacja zasobów infrastrukturalnych	17
3.2.2. Drogi	17
3.2.3. Gazyfikacja	18
3.2.4. Wodociągi i kanalizacja	18
3.2.5. Gospodarka odpadami	19
3.2.6. Telefonizacja i Internet	20
3.2.7. Energetyka	20
3.2.8. Ciepło	20
5. Wizja rozwoju miejscowości Dziwnówek – cel nadrzędny	22
6. Arkusz planowania długoterminowego	23
6.1. Poprawa wizerunku centrum miejscowości	23
6.2. Rozwój infrastruktury na terenie miejscowości	23
6.3. Rozwój świadomości społeczeństwa w tworzeniu lokalnych warunków tworzenia gospodarki rynkowej	24
6.4. Poprawa warunków życia społeczeństwa lokalnego	24
6.5. Podniesienie jakości kapitału ludzkiego wśród młodzieży i dorosłych	25
6.6. Wykorzystanie walorów środowiska naturalnego i dziedzictwa kulturowego dla potrzeb rozwoju turystyki i rekreacji	25
6.7. Rozwój zaplecza sportowego w celu rozwoju sportu na poziomie lokalnym i regionalnym	26
6.8. Wykorzystanie bliskości morza w celu rozwoju gospodarczego i promocji regionu	26
7. Arkusz planowania krótkoterminowego	26
8. Opis planowanych przedsięwzięć – wizja odnowy miejscowości	27
9. Zarządzanie	41
10. Zgodność Planu Odnowy Miejscowości z dokumentami wyższego rzędu	41

1. Wstęp

Plan Odnowy Miejscowości Dziwnówek to dokument, który określa strategię działań w sferze społeczno-gospodarczej na lata 2008-2019 dla wskazanej miejscowości. Podstawą opracowania planu jest Plan Rozwoju Lokalnego Gminy Dziwnów, Strategia Rozwoju Gminy, oraz dane wewnętrzne przekazane na podstawie zebrań wiejskich i własnych statystyk oraz opracowania Studium uwarunkowań i kierunków zagospodarowania przestrzennego Gminy Dziwnów.

Niniejsze opracowanie zawiera charakterystykę miejscowości, historię, która ukazuje bogatą przeszłość tych ziem, analizę zasobów służącą przedstawieniu stanu rzeczywistego, analizę SWOT czyli mocne i słabe strony miejscowości, planowane kierunki rozwoju, a także planowane przedsięwzięcia wraz z szacunkowym kosztorysem i harmonogramem planowanych działań.

Plan Odnowy Miejscowości Dziwnówek ma przede wszystkim przyczynić się do podniesienia standardu życia i pracy we wskazanej miejscowości poprzez m.in. realizację określonych priorytetowych inwestycji. Planowane przedsięwzięcia mają zaktywizować mieszkańców do działań prospołecznych, a w konsekwencji przyczynić się do podniesienia atrakcyjności całej miejscowości. Poszczególne inwestycje wskazane poniżej mają mieć na celu odnowę całej miejscowości przyczyniając się tym samym do podniesienia morale jej mieszkańców, a także zwłaszcza polepszenia warunków bytowych. Podejmowane działania w znacznym stopniu umożliwią również zachowanie szeroko pojętego dziedzictwa kulturowego przyczyniając się tym samym do odnowy i rozwoju w miejscowości Dziwnówek.

Mieszkańcy Dziwnówka poprzez realizację tego planu będą mogli pozyskać środki zewnętrzne dla jeszcze lepszego rozwoju miejscowości w ramach Programu Rozwoju Obszarów Wiejskich na lata 2014 – 2020.

Plan ten jest planem otwartym, który w zależności od potrzeb i uwarunkowań finansowych będzie mógł być aktualizowany w każdym momencie.

Takie sformułowanie pozwala także na pewną swobodę, jeśli chodzi o możliwość dopisywania nowych działań, a także zmienianie kolejności ich realizacji w latach 2008-2019 w zależności od uruchomienia i dostępu do funduszy strukturalnych. Celowość ta będzie również zachowana przy innych pozabudżetowych środkach dostępnych na rynku polskim dla samorządów jako beneficjentów.

2. Ogólna charakterystyka miejscowości Dziwnówek

2.1. Położenie

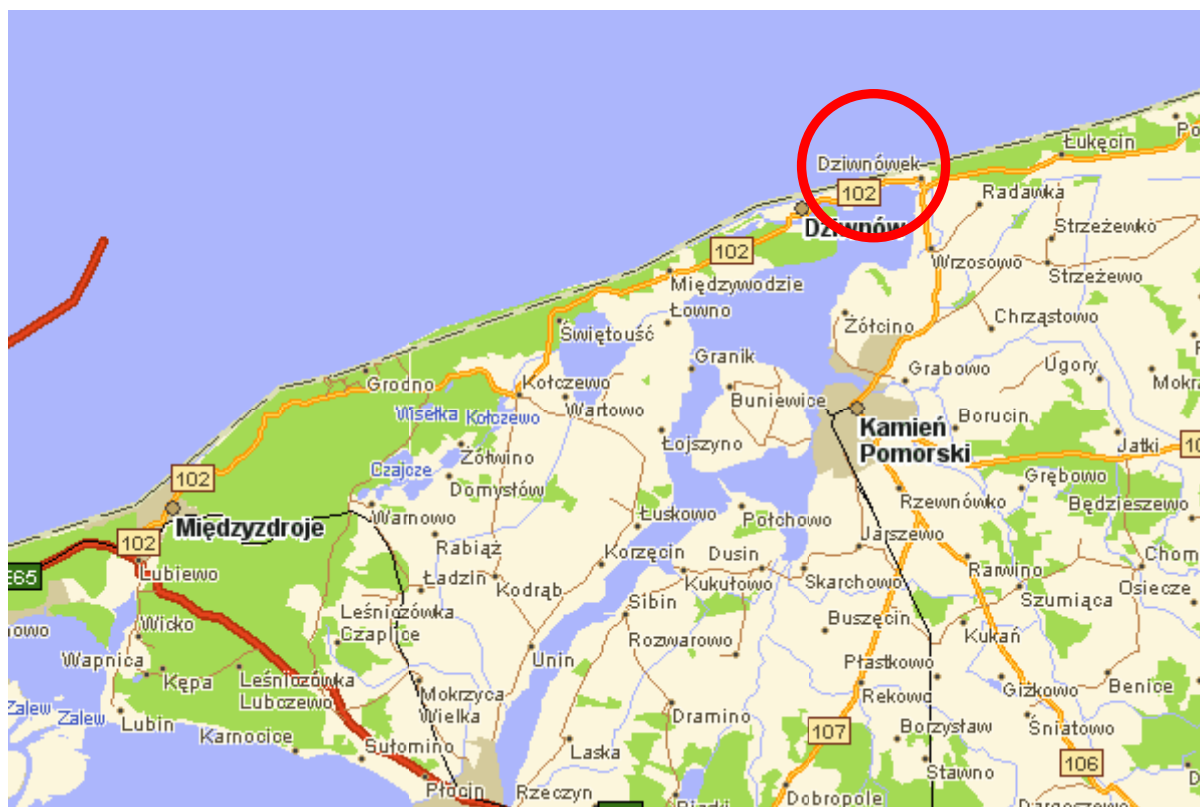
Gmina Dziwnów i miejscowość Dziwnówek położony jest w północno-zachodniej części województwa zachodniopomorskiego, powiat kamieński.

Akweny morski i zalewowy łączy rzeka Dziwna. Wszystkie miejscowości wchodzące w skład gminy (oprócz Łukęcina), czyli Dziwnówek, Dziwnów i Międzywodzie znajdują się na trasie Kamień Pomorski - Świnoujście. Dojazd z południa kraju odbywa się drogą międzynarodową E65, od Parłówka drogą wojewódzką 107 i od Dziwnówka drogą wojewódzka 102.

Dziwnówek – to miejscowość nadmorska uzdrowska z kąpieliskiem morskim położona na wschód od Dziwnowa u nasady Mierzei Dziwnowskiej pomiędzy Morzem Bałtyckim a Jeziorem Wrzosowskim (północna część Zalewu Kamieńskiego). Wąska mierzeja jest stale umacniana przed przerwaniami wskutek silnych sztormów, zwłaszcza wiosennych i jesiennych. Największą atrakcją Dziwnówka jest morze oraz szeroka, piaszczysta plaża. Kąpielisko położone jest wśród sosnowych lasów.

W Dziwnówku łączą się drogi wojewódzkie: biegnąca wzdłuż wybrzeża droga nr 102 z Międzyzdrojów na wschód do Kołobrzegu i nr 107 przez Kamień Pomorski do Drogi Krajowej nr 3.

Dziwnówek leży 3 km do Dziwnowa, 8 km od Kamienia Pomorskiego i 20 km od Międzyzdrojów, 95 km do Szczecina, 60 km do Goleniowa.



Źródło: opracowanie własne na podstawie www.szukacz.pl

Bezpośrednie otoczenie miejscowości wykorzystywane jest turystycznie i letniskowo. Dziwnówek posiada dobre warunki plażowania, możliwość zażywania kąpiei morskich. Klimat korzystnie wpływa na ludzki organizm także dzięki uzdrowskiemu charakterowi miejscowości. Otoczony różnymi akwenami morzem, zalewem i jeziorem stanowi odpowiednie miejsce do uprawiania sportów wodnych. Aktywnie wypoczywający mogą swobodnie żeglować, uprawiać windsurfing, pływać na skuterach wodnych, motorówkach lub nurkować. Występują liczne gatunki ryb: okonie, leszcze, węgorze, szczupaki, liny, sandacze, łososie.

Wielkim bogactwem jest czyste środowisko oraz nadmorski charakter miejscowości.

2.2. Historia i terażniejszość

Dziwnówek – to wieś w Polsce położona w województwie zachodniopomorskim, w powiecie kamieńskim, w gminie Dziwnów przy drodze wojewódzkiej nr 102, 107 oraz drodze krajowej nr 3.

Pierwsza wzmianka o Dziwnówku pochodzi z 1503 roku. Dziwnówek i okolice Dziwnówka stanowiły wtedy własność Kapituły Katedralnej w Kamieniu Pomorskim. Około 1780 r. powstała tu, jako filia majątku Wrzosowo, niewielka osada składająca się zaledwie z czterech chat rybackich. Z biegiem czasu na styku zalesionego wybrzuszenia lądu między wodami zalewu i morza rozwinęło się kąpielisko.

Dziwnówek wykazuje znaczny potencjał rozwoju.



zdjęcie nr 1 *

W 1932 r. pisano o nim, że posiada: „niskie przez wiatr rozwiewane wydmy i szeroką, wolną od kamieni plażę. Środki leczące: solanki, borowina i ciepłe kąpiele morskie w pobliskim Dziwnowie. Rozrywka: koncerty, wieczorki taneczne, wędkowanie, żeglowanie i wiosłowanie. Liczba gości – 1853 osoby”.

Do 1945 miejscowość występowała pod niemiecką nazwą Klein Dievenow. Po roku 1928 zmieniła nazwę na Wald Divenow. Od samego początku była to wieś rybacka. W 1867 r. Dziwnówek zaczął działać jako miejscowość letniskowa wynajmując pokoje pierwszym letnikom. Do roku 1945 nie było wsi kościoła ani szkoły.

Poza pensjonatami z początku XX w. nie ma w Dziwnówku zabytków, ponieważ zarówno kąpielisko, jak i pozostałe miejscowości gminy Dziwnów zaczęły rozwijać się dopiero od 1828 r.

Jednak istnieją obiekty i miejsca, które warto zobaczyć. Jednym z nich jest charakterystyczna, niewielka latarnia, która stanowi sklep z pamiątkami, usytuowana przy skrzyżowaniu głównych ulic: Wolności i Kamieńskiej. Przy rozwidleniu dróg do Dziwnowa, Kamienia Pomorskiego i Pobierowa znajduje się pomnik z 1975 roku w formie kamiennej rzeźby, upamiętniający żołnierzy polskich, którzy w 1945 roku toczyli ciężkie boje o Dziwnówek.

Na wschodnich obrzeżach Dziwnówka istniała dawniej mała wioska rybacka i kąpielisko - Wapno. Po wojnie zaczęły powstawać tu liczne ośrodki wczasowe, rozpoczęło się również lecznictwo sanatoryjne na bazie uzdrowiska w Kamieniu Pomorskim. Przybywających tu letników kusi szeroka, piaszczysta plaża zamknięta pasem niewysokich wydm. Niemal wszystkie ośrodki wczasowe położone są wśród sosnowych lasów wydzielających balsamiczne olejki eteryczne, co ma niebagatelne znaczenie w leczeniu klimatycznym dzieci ze schorzeniami układu oddechowego.

Jeden z licznych ośrodków wczasowych.



zdjęcie nr 2 *

Miejscowość i gmina ma charakter wybitnie turystyczny. Głównym źródłem utrzymania miejscowej ludności jest świadczenie usług noclegowych, gastronomicznych i handel. Baza noclegowa gminy liczy trzydzieści tysięcy miejsc i obejmuje hotele, ośrodki wypoczynkowe i kolonijne, pensjonaty, pola kempingowe, kwatery prywatne i schronisko młodzieżowe.

Miejscowość rozwija się ciągle w kierunku letniskowo – wypoczynkowym, prawidłowo adaptowane są stare i nowsze budynki, ale powstaje również wiele nowych. Zauważalne są zmiany infrastrukturalne zmierzające do poprawy funkcjonalności otoczenia oraz unowocześnienia tradycyjnej zabudowy.

W chwili obecnej miejscowość Dziwnówek i cała Gmina kierowana jest przez Pana Burmistrza Krzysztofa Kozickiego.

Ważnymi obiektami / instytucjami istniejącymi i działającymi dziś na terenie miejscowości Dziwnówek są:

- a) Kościół pw. św. Maksymiliana Marii
- b) Świetlica środowiskowa
- c) Niewielka latarnia, która stanowi sklep z pamiątkami, usytuowana przy skrzyżowaniu głównych ulic: Wolności i Kamieńskiej”

- d) Pomnik z 1975 roku w formie kamiennej rzeźby, upamiętniający żołnierzy polskich
- e) Liczne pensjonaty, hotele i baza gastronomiczna oraz sanatoria leczące układ oddechowy
- f) Zejścia na plażę
- g) Charakterystyczny Ośrodek Wczasowy „Róża Wiatrów”

Zestawienie **wartości kulturowych miejscowości Dziwnówek** prezentuje poniższa tabela:

Występujący obiekt	Miejscowość – Dziwnówek
Kościół	Tak
Pałac, Dwór	Nie
Zabudowa Przemysłowa	Nie
Zabudowa Komunalna	Tak
Zabudowa Gospodarcza	Nie
Parki	Tak
Cmentarz	Nie
Stanowiska Archeologiczne	Nie
Układ przestrzenny	Tak
Mury	Nie
Obiekty wpisane lub planowane do wpisu do rejestru zabytków	Nie

źródło: opracowanie własne

3. Analiza zasobów miejscowości

3.1. Inwentaryzacja zasobów społecznych

3.1.1. Ludność

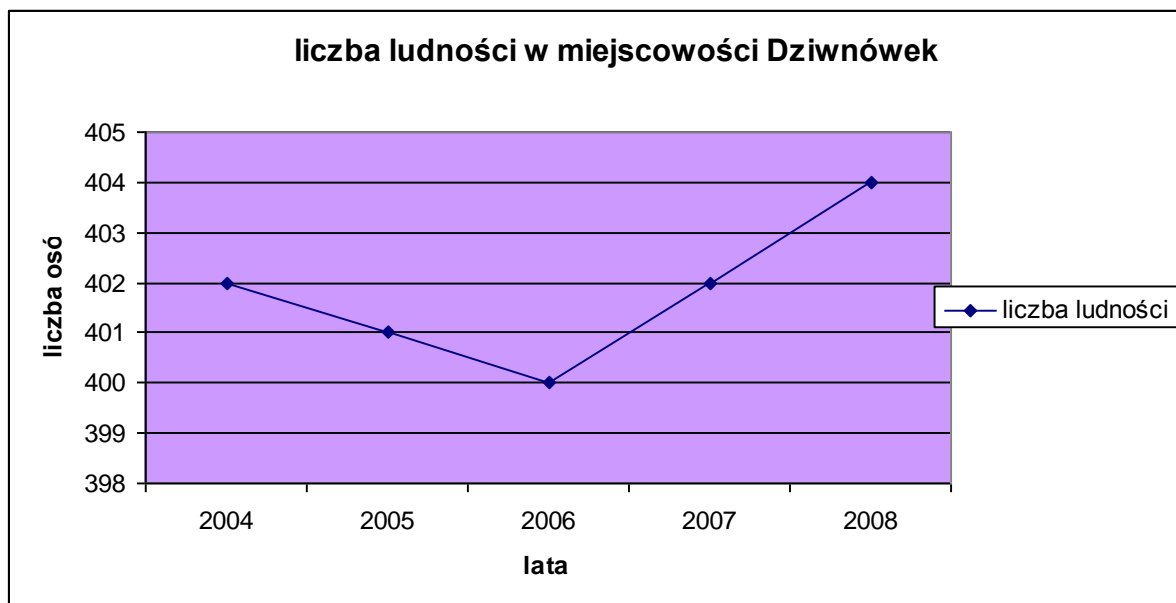
Dziwnówek to średniej wielkości wieś licząca ok. 400 mieszkańców. Społeczność ta charakteryzuje się wysokim zróżnicowaniem wiekowym. Struktura zawodowa jest w większości jednorodna. Wynika to z turystycznego charakteru miejscowości i bliskości morza, które warunkują kierunek rozwoju. Należy nadmienić, iż społeczność lokalna wykazuje wysoką aktywność na rynku pracy, tłumioną jednak przez czynniki strukturalne. Coraz liczniej reprezentowani są również prywatni przedsiębiorcy prowadzący działalność na własny rachunek. Niestety przybywa i bezrobotnych.

Ze względu na przesiedleńczy charakter demograficzny tych terenów będących skutkiem migracji po 1945 roku, pomiędzy wieloma rodzinami istnieją silne więzi społeczne wywołane wspólnotą korzeni. Znajduje to wyraz m. in. w aktach pomocy sąsiedzkiej.

Od wielu lat notowana jest tendencja związana z napływem ludności z różnych części Polski, która zwabiona zaletami nadmorskiego kurortu osiedla się bądź celem prowadzenia działalności gospodarczej w sektorze turystyki, bądź celem osobistego korzystania z dobrodziejstw danej lokalizacji.

W wielu przypadkach pobyty należy uznać za sezonowe, związane bądź z wypoczynkiem, bądź z pracą w sektorach zapewniających obsługę turystyczną.

Poniżej przedstawiono w tabeli liczbę ludności na terenie miejscowości Dziwnówek w przeciągu ostatnich 5 lat.



źródło danych: dane z US

Biorąc pod uwagę powyższe dane zauważyć należy nierównomierną tendencję spadków i wzrostów liczby ludności. Pomędzy latami 2004 – 2008 wystąpiły wahania w ilości 4 osób, co nie jest liczbą wymuszającą konieczność poszukiwania rozwiązań dla negatywnej tendencji. Pomimo wielu wahań zauważalna jest jednak tendencja wzrostowa na terenie miejscowości, co daje przypuszczenia na przyszłość o zwiększającej się liczbie ludności. Sytuacja taka może być również wynikiem rozwoju miejscowości w kierunku turystyki wodnej, która na terenie miejscowości rozwija się bardzo dynamicznie i z roku na rok przybywa nowych, stałych mieszkańców. Niezwykle popularna stała się rozbudowa w kierunku domów jednorodzinnych, które w coraz szybszym tempie budowane są wzdłuż linii brzegowej morza.

Na terenie gminy Dziwnów a tym samym miejscowości Dziwnówek stopa bezrobocia kształtuje się na poziomie 11,9 % jeżeli mowa o ludności w wieku produkcyjnym. Na dzień 30.03.2008 zarejestrowanych w Powiatowym Urzędzie Pracy w Kamieniu Pomorskim było 336 osoby.

Ponad połowa bezrobotnych to kobiety (57,14 %). Niekorzystnym zjawiskiem jest także duży odsetek kobiet mieszkających na wsi, których w badanym okresie było aż 71, spośród 124 bezrobotnych ogółem na wsi.

Poniżej przedstawiono zestawienie osób bezrobotnych na tle powiatu kamieńskiego. Stan na dzień 30 marca 2008r.:

Bezrobotni wg gmin					
Miasto / Gmina	Ogółem		Zamieszkali na wsi		Wskaźnik bezrobocia
	razem	kobiety	razem	kobiety	
Gmina Świerzno	467	326	467	326	17.3%
MG Dziwnów	336	192	124	71	11.9%
MG Golczewo	448	298	262	179	11.6%
MG Kamień P.	1001	588	431	269	10.4%
MG Międzyzdroje	391	225	64	35	8.9%
MG Wolin	1093	696	723	454	13.3%
Powiat Kamieński	3736	2325	2071	1334	11.8%

źródło: dane z Wojewódzkiego Urzędu Pracy w Szczecinie

Aby pomóc w problemach różnej skali Gmina Dziwnów powołała Ośrodek Pomocy Społecznej z siedzibą w miejscowości Dziwnów. Ośrodek ten spełnia swoje zadania statutowe udzielając świadczeń i zasiłków mieszkańcom Gminy, także zamieszkującym miejscowość Dziwnówek. W ostatnim roku (2007) liczbę i skalę pomocy oszacowano na kwotę 1.314.237 zł. dla 456 osób (często w cyklu powtarzalnym na jedną osobę wachlarzu usług)

Szczegółową analizę świadczeń wskazano w poniżej:

I.p.	wypłacone świadczenia i dodatki do świadczeń	Liczba osób objętych pomocą	kwota pomocy
1	Zasiłki okresowe	384 osób	107.818
2	Posiłki	213 osób	164.789
3	Usługi opiekuńcze	38 osób	328.407
4	Zasiłki stałe	33 osoby	172.178
5	Specjalistyczne usługi opiekuńcze w miejscu zamieszkania dla osób z zaburzeniami psychicznymi	12 osób	70.000
6	Pomoc Państwa w zakresie dożywiania	523 osoby	335.887
7	Zasiłki celowe	183 osoby	135.158

źródło: opracowanie własne na podstawie danych Gminy Dziwnów

Skala istniejących problemów w Gminie co roku jest niemalże ta sama. Częstym zjawiskiem udzielania pomocy jest konieczność dożywiania rodzin, w tym dzieci a także pomoc dla osób niepełnosprawnych chcących podjąć naukę bądź kontynuować naukę albo też jednorazowa zapomoga z tytułu urodzenia dziecka, która weszła w życie w roku 2006. Prowadzone w terenie rozmowy z mieszkańcami miejscowości Dziwnówek, a także całej Gminy pozwalają trafnie diagnozować stan obecny i eliminować zjawiska nieuzasadnionej potrzeby udzielania świadczeń społecznych.

Dzięki temu środki pieniężne nie są marnotrawione, a trafiają w odpowiednie ręce, które faktycznie tej pomocy potrzebują.

Pozytywne kryteria oceny poziomu życia mieszkańców wyznaczają:

1. wskaźnik bezrobocia,
2. korzystna dostępność do usług podstawowych,
3. wysoki na tle województwa standard wyposażenia mieszkań.

Natomiast do negatywnych zjawisk w sferze poziomu społecznego mieszkańców należą:

4. znaczne dysproporcje pomiędzy poszczególnymi wsiami w dziedzinie zatrudnienia,
5. ujemne saldo migracji,
6. niewystarczająca liczba miejsc pracy na terenie gminy (wyjazdy do pracy),
7. znaczne zagęszczenie mieszkań i niezadowalający stan techniczny zabudowy.

3.1.2 Szkolnictwo

Ustawa o systemie oświaty nałożyła na gminy obowiązek prowadzenia przedszkoli, klas zerowych oraz szkół podstawowych i gimnazjum. Obowiązek ten gmina realizuje jako zadanie własne o charakterze obligatoryjnym wynikającym bezpośrednio z ustawy o samorządzie gminnym. Na terenie gminy Dziwnów znajdują się trzy placówki oświatowe gminne: przedszkole, szkoła podstawowa oraz gimnazjum. W Dziwnówku istnieje jedynie Filia Biblioteczna.

Poniżej przedstawiono szczegółowy opis placówek oświatowych:

a) Szkoła Podstawowa im. 5 – go Kołobrzeskiego Pułku Piechoty w Dziwnowie.

Łącznie uczy się w niej 206 dzieci w 12 oddziałach klasowych, czyli średnio w oddziale jest 17 uczniów. W skład obwodu wchodzi miejscowości: Dziwnów, Dziwna, Dziwnówek, Międzywodzie i Łukęcin.

Szkoła Podstawowa jest placówką dobrze wyposażoną. Posiada 14 izb lekcyjnych, pracownię komputerową, bibliotekę z czytelnią, świetlicę i salę gimnastyczną, halę widowiskowo-sportową. Uczniowie mogą rozwijać swą wiedzę i zainteresowania w ramach szeregu zajęć pozalekcyjnych (koła przedmiotowe, kluby, zajęcia wyrównawcze). W okresie letnim szkoła proponuje tanie noclegi w odległości około 100 metrów od morza. Do dyspozycji jest 55 miejsc, oddzielna sala dla opiekunów. Istnieje możliwość korzystania z całodziennego wyżywienia, sali gimnastycznej, kawiarenki internetowej.

b) Gimnazjum Publiczne "Pomerania" w Dziwnowie. Do gimnazjum w roku szkolnym 2007/2008, łącznie do 7 oddziałów uczęszczało 169 uczniów, czyli średnio są to klasy 24 osobowe.

Gimnazjum w Dziwnowie funkcjonuje od 1 września 1999 roku. Szkoła mieści się w nowo wybudowanym budynku przy Szkole Podstawowej. Budynek ten został oddany do użytku 12.10.1993 roku. W roku szkolnym 2007/2008 funkcję dyrektora pełni Pani Irena Wozniak. Grono pedagogiczne składa się z samych wykwalifikowanych nauczycieli i dzięki temu szkoła zapewnia wysoki poziom nauczania oraz ma wiele osiągnięć. Budynek - wybudowany jako IV pawilon Szkoły Podstawowej w 1993r. Pierwotnie mieściły się tam klasopracownie: geografia, biologia, zpt. dziewcząt, fizyko-chemia, j. niemiecki, j. polski, historia. W budynku znajduje się także szatnia oraz pomieszczenia magazynowe. Nieruchomość jest dwupoziomowa. Na każdym piętrze mieszczą się sanitariaty. Obecnie budynek ten mieści Gimnazjum Publiczne w Dziwnowie. W lokalu dokonano niezbędnych zmian adaptacyjnych. Na parterze znajduje się dyżurka, szatnia oraz w roku szkolnym 2006/2007 została utworzona świetlica uczniowska. Wyposażenie świetlicy stanowi między innymi telewizor, sprzęt muzyczny oraz różnego rodzaju gry. W lokalu znajdują się również klasopracownie geograficzno - biologiczna, fizyko - chemiczna oraz sanitariaty. Na I piętrze część korytarza zabudowano i w ten sposób powstały dwa gabinety: gabinet Dyrektora i sekretariat. Oprócz tego lokalizuje się tu również gabinet j. angielskiego z magazynkiem, z którego część powierzchni użytkowej przeznaczono na archiwum oraz gabinet matematyki. Po przebudowie starej biblioteki i części korytarza powstały dwa piękne pomieszczenia. Jedno z nich przeznaczono na pokój nauczycielski, a w drugim utworzono salę komputerową. Na II piętrze znajdują się gabinety j.niemieckiego, j. polskiego oraz historii. Z ostatnich zmian należy zanotować fakt, że ze względu na możliwości prowadzenia działalności komercyjnej (wynajem pomieszczeń w czasie wakacji) wykonane zostały natryski, które znajdują się w łazienkach na II piętrze. Sale, w których odbywają się zajęcia lekcyjne są duże i jasne. Większość klas wyposażona jest w nowy, funkcjonalny sprzęt. Ławki w wielu salach są pojedyncze (jednoosobowe), z miejscem na zeszyt, książkę i torbę. Sale lekcyjne wyposażone są w nowe meble (segmenty), w których przechowuje się pomoce naukowe i prace uczniów.

W szkole jest sala do języka angielskiego, niemieckiego, polskiego, do historii i WOS-u, fizyki, biologii, chemii, a także sala matematyczna i komputerowa (dziesięć komputerów, urządzenie wielofunkcyjne i przystosowane do tego biurka z krzesłami). W placówce do dyspozycji uczniów pozostaje szerokopasmowe łącze internetowe. Młodzież może korzystać z kółek przedmiotowych takich jak: informatyczne, plastyczne, teatralne, matematyczne, fizyczno-techniczne, biologiczno-chemiczne, Klub Europejski, dziennikarskie, wyrównawcze do prawie każdego przedmiotu, geograficzne, SKS, taneczne, wokalne.

Gimnazjum prowadzi Koła zainteresowań: fizyczne, dziennikarskie, muzyczne, teatralne. Istnieje także Klub Europejski, którego działania nakierowane są na zdobywanie wiedzy o strukturach i funkcjonowaniu Unii Europejskiej. Dzieci uczestniczyć mogą także w zajęciach SKS. Są to zajęcia typowo sportowe. Dzieci rozwijają na nich swoje zdolności wytrzymałościowe i sportowe trenując różne dyscypliny sportowe. Dziewczęta stworzyły także zespół Cheerleaderek.

c) Przedszkole Publiczne „Promyk Słońca”. Publiczne Przedszkole w Dziwnowie rozpoczęło działalność w 1948 r. założone przez Bogumiłę Huzarek, która pełniła jednocześnie funkcję wychowawcy i dyrektora. Przedszkole mieściło się do 1990 r. przy ul. Kościelnej, w jednym pomieszczeniu bez zaplecza sanitarnego i kuchennego. Na zajęcia uczęszczało 12 dzieci. Obecnie przedszkole mieści się przy ul. Sienkiewicza 27.

W 2000 r. Publiczne Przedszkole otrzymało logo i nazwę „Promyk Słońca”. Placówka posiada cztery przestronne i bardzo dobrze wyposażone sale zajęć z łazienkami. Do dyspozycji jest duża szatnia, sala gimnastyczna oraz ogród z placem zabaw, zaplecze kuchenne, biurowe i gospodarcze. Nad właściwym przebiegiem realizacji wychowawczo – dydaktycznych obecnie czuwa dyrektor mgr Renata Klimowicz. Do przedszkola uczęszcza w chwili obecnej 100 dzieci, które przebywają w 4 grupach wiekowych. Dzieci mają możliwość korzystania z szerokiego wachlarza zajęć rozwijających ich zdolności i umiejętności, w tym zajęć dodatkowych odpłatnych: rytmiki, zajęć tanecznych, języka angielskiego oraz zajęć nieodpłatnych: religii, terapii logopedycznej i gimnastyki korekcyjnej. Często organizowane są wyjazdy dzieci do Teatru Lalek „Pleciuga” i Wolińskiego Parku Narodowego.

Dzieci odnoszą sukcesy biorąc udział w lokalnych i ogólnopolskich konkursach plastycznych.

Tradycją przedszkola stało się organizowanie imprez promujących placówkę, takich jak: Jasełka, Festyn Rodzinny, Turniej Sportowy Sześciolatek, Dzień Babci i Dziadka, Dzień Mamy. Dzieci biorą również udział w imprezach organizowanych przez Gminę Dziwnów i współpracujących z nią instytucjami.

Organem prowadzącym Przedszkole jest Rada Miejska w Dziwnowie, a nad prawidłowością merytoryczną czuwa Kuratorium Oświaty w Szczecinie - Delegatura w Nowogardzie.

Stan techniczny obiektów szkolnych jest zróżnicowany, jednak nie budzi zastrzeżeń. Liczba sal lekcyjnych jest wystarczająca w stosunku do ilości uczęszczających dzieci. Każda szkoła wyposażona jest w ogrzewanie gazowe. Stolarka okienna została wymieniona, co pozytywnie wpływa na bilans energetyczny. W miarę możliwości finansowych pomieszczenia klasowe wyposażane są w sprzęt i nowe meble. W szkole funkcjonuje stołówka szkolna, zapewniająca dożywianie dzieci, a ponadto oferują po korzystnej cenie obiady dla innych mieszkańców.

Przy każdej ze szkół znajdują się zaplecze sportowe: boiska, sale gimnastyczne lub hala sportowa, co umożliwia realizację programu szkolnego z zakresu kultury fizycznej. Oprócz wskazanych wyżej placówek na terenie gminy funkcjonuje także Liceum Społeczne i Gimnazjum Społeczne im. prof. Piotra Zaremby prowadzone przez Stowarzyszenie na Rzecz Kultury i Edukacji.

3.1.3 Obsługa ludności

Dziwnówek jest miejscowością o słabo rozwiniętej obsłudze mieszkańców. Generalnie dla spełnienia potrzeb z zakresu kultury, sportu i rekreacji mieszkańcy muszą przemieszczać się do pobliskiego Dziwnowa gdzie mogą liczyć na rozwiązanie problemów

Kościół pw. Św. Maksymiliana Marii Kolbe



zdjęcie nr 3 *

Na terenie miejscowości istnieje Kościół, Filia Biblioteczna, świetlica środowiskowa, plac zabaw, boisko oraz wiele obiektów turystycznych (pensjonaty, hotele, Ośrodki Wczasowe) i gastronomicznych.

W Dziwnówku brak jest Ośrodka Zdrowia.

W celach medyczno - leczniczych mieszkańcy Dziwnówka muszą udać się do Dziwnowa, gdzie na miejscu mogą skorzystać z opieki lekarza rodzinnego, usług stomatologicznych, pielęgniarskich, poradni „K”. W razie potrzeby pacjenci mogą jednak liczyć na wizyty domowe lekarzy rodzinnych.

Świadczenia w zakresie hospitalizacji, usług specjalistycznych, szczegółowych badań laboratoryjnych są realizowane w Kamieniu Pomorskim bądź Szczecinie.

3.1.4 Kultura, sport i turystyka

Kultura

Na terenie miejscowości brak jest obiektów kultury prowadzonych przez gminę. Działania w zakresie kultury prowadzą szkoły z terenu gminy wspomagane doraźnie przez Wydział Kultury i Promocji Urzędu Miejskiego w Dziwnowie oraz czynnie działające świetlice środowiskowe. Ponadto sprawnie funkcjonują sołectwa działając na rzecz kultury w gminie m.in. poprzez organizację, współorganizację licznych imprez, festynów w terenie.

Na co dzień w zakresie większych imprez kulturalnych mieszkańców miejscowości i gminy obsługuje Urząd Miejski.

Corocznymi, ważnymi imprezami organizowanymi przez gminę są:

- **czerwiec** - Dni Morza - organizowane są bezpłatne przejażdżki statkami "białej floty", występy zespołów muzycznych, "morski poczęstunek", pokaz sztucznych ogni.

- **lipiec** - Etapowe Regaty Turystyczne - festyn z okazji regat po Zalewie Szczecińskim, pokazy sportów wodnych oraz turnieje piłki plażowej - rozgrywki w piłce siatkowej i nożnej.

- **sierpień** - Festiwal Gwiazd Sportu, Naptunalia - widowisko na wodzie, "chrzest morski", pokaz sztucznych ogni, "Dzień Grecki" - festyn okolicznościowy, "Cztery mile Jarka" - bieg uliczny, w którym oprócz sportowców mogą wziąć udział również amatorzy.

- **wrzesień** - Regaty żeglarskie "Pożegnanie lata" - także dla najmłodszych

Na terenie Dziwnówka istnieje także Filia biblioteki Publicznej w Dziwnowie. W skład materiałów informacyjnych wchodzi: księgozbiór, płyty CD, broszury, ulotki, plakaty.

Zarejestrowanych czytelników jest w chwili obecnej ogółem 651 osób, w tym 72 osoby (58 stałych czytelników i 14 sezonowych) z terenu Dziwnówka. W I kwartale 2008 dokonano 7.949 wypożyczeń, z tego 584 wypożyczeń dotyczyło Dziwnówka (494 woluminów na zewnątrz, 9 szt. na miejscu, 62 egz. czasopism na zewnątrz i 19 egz. czasopism na miejscu).

Filia Biblioteczna w Dziwnówku współpracuje ze Szkołami w Dziwnowie oraz instytucjami pozarządowymi organizując między innymi „Pasowanie Czytelnika” i wieczory „Poezji Dziecięcej”.

W planach na najbliższe lata staraniami władz ma zostać zagospodarowany teren przy świetlicy na Centrum Społeczno-Kulturalne w Dziwnówku.

Sport

W Dziwnówku **brak jest organizacji i klubów sportowych.** Sytuacja taka wynikać może z faktu braku odpowiedniej infrastruktury, która umożliwiała by uprawianie jakiegokolwiek dyscypliny sportowej. Przeszkodą w dynamicznym rozwoju klubów i w szerszym znaczeniu kultury fizycznej jest ponad wszelką wątpliwość niedostateczny poziom bazy sportowej na tym terenie.

Jest urządzone boisko sportowe, ale brak odpowiedniego wyposażenia (piłko chwyty, zadane miejsce, siatki w bramkach, itp.) wpływa na jakość spędzania przez dzieci wolnego czasu. Dlatego w planach na najbliższe lata zaplanowano rozbudowę placu zabaw oraz boiska

sportowego. Obiekty sportowe wysokiej klasy znajdują się w pobliskim Dziwnowie (hala widowiskowo – sportowa).

Turystyka

Cennym atrybutem okolic Dziwnówka pozostają okoliczne, piękne, mieszane lasy a przede wszystkim dostęp do Morza Bałtyckiego oraz Jeziora Wrzosowskiego. Plaża jest szeroka i czysta.

W istniejącym na terenie miejscowości sanatorium leczone są dzieci ze schorzeniami układu oddechowego oraz osoby mające problem z dolegliwościami układu krążenia. Występują tu wody chlorkowo-sodowe o dużej mineralizacji, lecz ujęcie nie jest eksploatowane.

Miejscowość zapewnia turystom luksusowe apartamenty, ośrodki wczasowe, domki kempingowe oraz pola namiotowe. Na wczasowiczów czekają eleganckie restauracje, mini bary serwujące pizze oraz bary z domowymi obiadami. W miejscowości nie ma żadnych zabytków.

Ścisłe centrum Dziwnówka.



zdjęcie nr 4 *

Charakterystycznym obiektem jest niewielka latarnia, usytuowana przy skrzyżowaniu głównych ulic: Wolności i Kamieńskiej. W planach jest adaptacja jej na Centrum Informacji Turystycznej, które funkcjonować będzie cały rok bez względu na godziny Urzędu Miejskiego, w którym się obecnie mieści.

Bliskość takich akwenów takich jak Zalew Kamieński, rzeka Dziwna, jezioro Martwa Dziwna oraz Bałtyku powoduje, iż okolica jest rajem dla wędkarzy i osób lubiących windsurfing. Można także skorzystać z atrakcyjnych rejsów morskich, statkami lub wycieczkowymi kutrami po Zalewie i morzu.

Polecane są także piesze szlaki turystyczne: Europejski Dalekobieżny Szlak Turystyczny E-9 (czerwony) biegnący wybrzeżem Atlantyku, Morza Północnego i Morza Bałtyckiego (od Pirenejów do Braniewa) oraz szlak niebieski od Dziwnówka do Pobierowa. Na plażę wchodzi się przez średniej wielkości wydmy i dobrze wykończone zejścia.

Rodzaje wypoczynku na terenie gminy Dziwnów wg preferencji turystów mogą być różne: pływanie, odpoczynek bierny (plażowanie), windsurfing, turystyka piesza, turystyka rowerowa, żeglarstwo, wędkarstwo, skutery wodne, łodzie motorowe, gry zespołowe halowe, paralotniarstwo, otwarte obserwacje dzikich ptaków, jeździectwo.

Baza noclegowa gminy liczy ok. 30 tys. miejsc i obejmuje hotele, motele, ośrodki wypoczynkowe, kempingi, kwatery prywatne oraz schronisko młodzieżowe.

Pomimo uroków miejscowości zauważyć można także problemy. Liczba obiektów małej gastronomii na terenie gminy nieustannie wzrasta. Ilość punktów gastronomicznych jest w stanie obsłużyć więcej turystów niż w rzeczywistości obsługują. Minusem tego rodzaju usług jest ich ujednoczenie. Przy każdej ulicy w każdej miejscowości, co kilkadziesiąt lub kilkanaście metrów znajdują się punkty gastronomiczne, z których wszystkie proponują przybliżony poziom usług, brakuje natomiast lokali o wyższym standardzie. W miarę rosnącego zapotrzebowania na bazę noclegową o wysokim standardzie automatycznie rośnie zapotrzebowanie na ekskluzywne i eleganckie restauracje oraz kawiarnie.

Jedno z zejść w kierunku plaży.



zdjęcie nr 5*

Kolejny problem to sezonowość całego wachlarza usług branżowych. Podobnie jak w przypadku bazy noclegowej, dostępność restauracji czy innych punktów rozrywkowo-gastronomicznych jest ściśle uzależniona od kalendarza.

Przed lub po terminie wakacji szkolnych znalezienie czynnej smażalni ryb lub restauracji stanowi problem. To również odstrasza turystów przed przyjazdem w martwym sezonie. W efekcie lokale gastronomiczne przez większą część roku stoją zamknięte, a przyjezdni goście najczęściej bezskutecznie poszukują miejsca, gdzie mogliby się posilić lub spędzić mile czas.

3.2 Inwentaryzacja zasobów infrastrukturalnych

W skład infrastruktury technicznej gminy wchodzi wszelkiego rodzaju sieci uzbrojenia terenu tworzące funkcjonalną, spójną całość. Istotnym czynnikiem jest również stan układu komunikacyjnego w układzie urbanistycznym.

3.2.2 Drogi

Gmina Dziwnów leży przy dwóch drogach wojewódzkich - nr 102, relacji; Międzyzdroje –Kamień Pomorski – Kołobrzeg oraz nr 107, relacji; Dziwnówek – Kamień Pomorski – Parłówek. Trasa ta jest bardzo ważnym połączeniem turystycznym dla ruchu krajowego oraz międzynarodowego.

W Dziwnówku łączą się drogi wojewódzkie - biegnąca wzdłuż wybrzeża droga nr 102 z Międzyzdrojów na wschód do Kołobrzegu i nr 107 przez Kamień Pomorski do drogi krajowej nr 5, co stanowi dużą uciążliwość oraz niebezpieczeństwo dla mieszkańców i turystów, których liczebność w okresie letnim dynamicznie wzrasta. Ogółem przez teren Dziwnówka przebiega 3,1 km dróg gminnych (urządzonych i nieurządzonych), 1,6 km chodników, 0,7 km dróg ma nawierzchnię z kostki polbruk a 2,1 km dróg jest bitumicznych.

Stan infrastruktury drogowej w centrum.



zdjęcie nr 6 *

Łącznie na terenie Gminy istnieje 39,2 km dróg, w tym 15,2 km dotyczy dróg wojewódzkich, 1,5 km dróg powiatowych a 25,6 dróg gminnych.

Względem mieszkańców Dziwnówka usługi świadczy również komunikacja PKS oraz prywatni przewoźnicy.

Dużym problemem na terenie miejscowości w okresie letnim jest niewystarczająca liczba miejsc parkingowych, co skutkuje tym, iż turyści zostawiają swoje pojazdy często w niedozwolonych miejscach blokując dostęp służb publicznych i mieszkańców do ich posesji.

Dlatego też w najbliższej przyszłości planowana jest budowa parkingów przy rondzie i w miarę możliwości wzdłuż głównych ulic dojazdowych do zejść na plażę.

3.2.3 Gazyfikacja

Miejscowość Dziwnówek posiada dostęp do gazu ziemnego. Nie mniej w większości przypadków mieszkańcy zaopatrywani są w gaz butlowy, powszechnie dostępny.

3.2.4 Wodociągi i kanalizacja

Gmina Dziwnów należy do gmin dobrze zaopatrzonych w wodę z wodociągów wiejskich. W chwili obecnej z wodociągu korzystają wszystkie sołectwa wchodzących w skład gminy.

Sieć wodociągowa (rozdzielcza) obejmuje cały teren gminy, w układzie lokalnych sieci połączonych tzw. rurociągami spinającymi w całość, zasilaną w wodę z istniejących stacji wodociągowych. Sieć ta, w połowie zbudowana jest z rurociągów PCV o średnicach od ϕ 90 do ϕ 200 mm.

Udział poszczególnych materiałów w sieci wodociągowej wynosi:

- PCV – 18 840 mb
- Stal – 14 400 mb
- inne materiały (azbestowo-cementowe – 8 300 mb).

Miejscowość Dziwnówek także jest objęta systemem wodociągu ciśnieniowego. Wodociąg ma długość 6.900 mb z przyłączami. Stan sieci określany jest jako dobry. Dziwnówek zaopatrywany jest w wodę z wodociągu grupowego bazującego na ujęciu w Strzeżewie (gmina Kamień Pomorski), którego łączne zasoby wynoszą 6,5 tys³ m³ na dobę.

W najbliższych latach w miarę posiadanych środków planuje się przeprowadzenie inwestycji polegającej na wymianie sieci wodociągowej na nową.

Odnośnie kanalizacji sanitarnej - Gminę Dziwnów, ze względu na jej wczasowy charakter cechuje sezonowość, czego konsekwencją jest duża dysproporcja powstawania nieczystości płynnych. Wartości te przedstawiają się następująco. W sezonie turystycznym - 3517 m³ średnio na dobę, po sezonie turystycznym - 1333 m³ średnio na dobę.

Wszystkie miejscowości leżące na terenie gminy są przyłączone do sieci kanalizacyjnej, a ścieki odprowadzane są do centralnej oczyszczalni, która znajduje się w Międzywodziu. Jej wydajności wynosi 10000 m³/d. Do kompleksowego zakończenia realizacji systemu kanalizacji sanitarnej pozostały do wykonania dwa odcinki: kanalizacja sanitarna osiedla Zdrojowego, Słonecznego w Dziwnówku. Kanalizacja sanitarna ul. Wybrzeże Kościuszkowskie w Dziwnowie.

Ze względów ekonomicznych należałoby rozważyć podłączenie Łukęcina do sieci kanalizacyjnej z oczyszczalnią ścieków w Międzywodziu. Jak dotychczas ścieki z tej miejscowości są odprowadzane do oczyszczalni w Pobierowie – gmina Rewal. Obecny stan techniczny i zastosowane w niej technologie są w stanie prawidłowo oczyszczać ścieki, powstające zarówno w sezonie turystycznym jak i poza nim. Jedynym elementem oczyszczalni wymagającym przeprowadzenia remontu jest obiekt obsługi technicznej oczyszczalni. Obiekt ten z różnych przyczyn został pominięty w trakcie realizacji inwestycji podstawowej. Reasumując, można uznać, że istniejący system gospodarki wodno-ściekowej jest mocną stroną w infrastrukturze technicznej gminy.

3.2.5 Gospodarka odpadami

Gmina Dziwnów oraz **miejscowość Dziwnówek objęta jest miejskim systemem gromadzenia odpadów**. Dotychczas na terenie gminy eksploatowane było wysypisko odpadów stałych zlokalizowane w Międzywodziu, które nie posiadało unormowanej sytuacji formalno- prawnej. Wysypisko to było źle wykorzystywane i zlokalizowane w wyjątkowo niesprzyjających warunkach

geologicznych i hydrogeologicznych, dlatego też decyzją Starosty Kamieńskiego z dnia 31.12.2004 r. zostało zamknięte. Na terenie gminy brak jest możliwości lokalizacji wysypiska odpadów stałych. Wywozem i usuwaniem odpadów stałych na terenie gminy Dziwnów zajmują się specjalistyczne firmy, które zostały wyłonione w drodze przetargów. Szacunkowe wartości powstających odpadów w skali roku kształtują się następująco: ok.1374 Mg odpadów, z czego ok.75 % powstaje w sezonie letnim.

3.2.6 Telefonizacja i Internet

Gmina objęta jest w znacznej części telefonią stacjonarną i komórkową. Sieć telefonii komórkowej obejmuje swoim zasięgiem ok. 90 % terenu gminy. Operatorzy telefonii komórkowej funkcjonujący na terenie gminy to: ***Era GSM, Plus GSM i Orange (dawna Idea) obsługujący również miejscowość Dziwnówek.*** Największy problem występuje z szerokopasmowym dostępem do Internetu. ***Jedyną możliwością dla mieszkańców jest korzystanie z łącz TP SA oraz niewydajnych łącz sieci komórkowych.*** W Dziwnówku siecią telekomunikacyjną objętych jest 123 abonentów.

3.2.7 Energetyka

Gmina Dziwnów a w tym miejscowość Dziwnówek jest zelektryfikowana w 100%.

Możliwość dostawy energii elektrycznej do odbiorców, w chwili obecnej są większe niż zapotrzebowanie. Energia elektryczna dla większości odbiorców jest dostarczana głównie liniami napowietrznymi. Wysokość napięcia jest określana na poziomie SN 15KW. Stan techniczny wielu istniejących trafostacji i sieci rozdzielczych wymaga modernizacji i rozbudowy, w przypadku realizacji nowych inwestycji. W większości miejscowościach gminy zmodernizowano system oświetlenia ulic. Zastosowano nowocześniejsze, energooszczędne technologie, ale system nadal wymaga okablowania.

3.2.8 Ciepło

Na obszarze gminy oraz miejscowości Dziwnówek nie funkcjonuje sieć ciepłownicza, dominuje system lokalnych źródeł ciepła ogrzewających obiekty. Do ogrzewania stosuje się zarówno paliwa stałe, jak i płynne. W perspektywie lat nie przewiduje się realizacji systemów ciepłowniczych zdalczynnych, obejmujących całość lub część miejscowości. Przyjmuje się ogrzewanie urządzeniami lokalnymi wbudowanymi, zasilającymi w zasadzie obiekty leżące na jednej posesji. Ewentualne wspólne źródła ciepła mogą obejmować kilka posesji sąsiadujących. Rodzaj ogrzewania zależy od relacji kosztów pomiędzy różnymi nośnikami energii. Preferuje się natomiast stosowanie paliw niskozasiarczonych, korzystanie ze źródeł niekonwencjonalnych, ekologicznych oraz odchodzenie od stosowania paliw stałych. Gmina ograniczyła emisję zanieczyszczeń przeprowadzając modernizację starych, mocno wyeksploatowanych kotłowni, opalanych węglem, na kotłownie opalane gazem lub olejem opałowym.

4. Analiza SWOT

Mocne strony	Słabe strony
Położenie geograficzne i warunki naturalne	
<ol style="list-style-type: none"> 1. Wybitne walory przyrodniczo-krajobrazowe 2. Bogactwo lasów 3. Nieskażone środowisko 4. Bliskość Morza Bałtyckiego 5. Jezioro Wrzosowskie 6. Wody chlorkowo – sodowe 	<ol style="list-style-type: none"> 1. Niewielki obszar miejscowości
Sfera społeczna	
<ol style="list-style-type: none"> 1. Wysokie wskaźniki bezpieczeństwa publicznego 2. Coraz dynamiczniej rozwijające się gospodarstwa domowe (dzięki turystyce) 	<ol style="list-style-type: none"> 1. Brak obiektów kulturalnych 2. Duże potrzeby w zakresie pomocy społecznej 3. Zubożenie mieszkańców 4. Występowanie patologii społecznych 5. Pogarszanie się nastrojów społecznych 6. Niewystarczająca oferta kulturalna 7. Mało zróżnicowana oferta rekreacji i wypoczynku
Infrastruktura	
<ol style="list-style-type: none"> 1. Dostępność sieci elektroenergetycznej 2. Objęcie miejscowości systemami łączności 3. Istnienie sieci kanalizacji sanitarnej i wodociągowej 4. Wysoki poziom bazy turystycznej 	<ol style="list-style-type: none"> 1. Zły stan dróg 2. Brak dostępu do szerokopasmowego Internetu 3. Brak klasyfikacji usług w sferze gastronomicznej i noclegowej 4. Sezonowość wielu obiektów 5. Niewystarczająca ilość parkingów 6. Brak obiektu kulturowego 7. Brak toalet w obrębie plaż 8. Zły stan techniczny zejść na plażę
Sfera gospodarcza	
<ol style="list-style-type: none"> 1. Bardzo dobre warunki do rozwoju turystyki 2. Bliskość morza i jeziora Wrzosowskiego jako czynnik rozwoju miejscowości 3. Dynamicznie rozwijające się mieszkalnictwo jedno i wielorodzinne 	<ol style="list-style-type: none"> 1. Dominacja małych i słabych podmiotów gospodarczych 2. Słaby lokalny rynek pracy, nie tworzący ofert zatrudnienia 3. Małe zróżnicowanie i niski poziom usług turystycznych 4. Brak własnego kapitału
Ochrona środowiska	
<ol style="list-style-type: none"> 1. Brak istotnych źródeł zanieczyszczenia środowiska 2. Zwaloryzowanie środowiska przyrodniczego gminy 3. Istnienie Obszarów Chronionego Krajobrazu 	<ol style="list-style-type: none"> 1. Braki w kanalizacji miejscowości 2. Niewystarczająca ilość pojemników na odpady, zwłaszcza w okresie letnim

Szanse / korzyści	Zagrożenia / Straty
Możliwości rozwoju miejscowości w zakresie turystyki i kultury	Ograniczona ilość środków na modernizację infrastruktury technicznej miejscowości
Rozwój miejscowości poprzez inwestycje w infrastrukturę rekreacyjną i społeczną	Nuda, brak rozrywki, sposobu i miejsca na spędzanie wolnego czasu dla dzieci i młodzieży poza sezonem letnim
Zagospodarowanie terenów zieleni wiejskiej, poprawa zagospodarowania miejscowości.	Migracja wykształconej młodzieży do większych ośrodków i miast
Planowana w najbliższym czasie budowa zejść na plażę, centrum sportowo – rekreacyjnego, rewitalizacja parku,	Napływ sezonowych mieszkańców korzystających z powstałej infrastruktury jedynie w czasie letnim
Wydłużenie sezonu letniego i przygotowanie oferty całorocznej dla turystów	

5. Wizja rozwoju miejscowości Dziwnówek – cel nadrzędny

- **Poprawa standardu życia mieszkańców poprzez stymulację rozwoju gospodarczego, w oparciu o dynamiczny rozwój Gminy Dziwnów.**
- **Zdobycie konkurencyjnej pozycji w regionie w zakresie rozwoju rekreacji przy wykorzystaniu posiadanych walorów kulturowych i klimatycznych.**

Działania marketingowe i promocyjne

- opracowanie ofert promujących miejscowość oraz współpraca z mediami (prasa, radio, foldery),
- nawiązywanie kontaktu z instytucjami zajmującymi się marketingiem,
- promocja regionu podczas organizowania imprez kulturalnych o zasięgu ponadlokalnym na terenie Powiatu kamieńskiego i Gminy Dziwnów,
- pozyskanie znaczących osób przyjeżdżających do Gminy i sympatyzujących z tym regionem w celu promocji także poza granicami kraju.

Poniżej przedstawiono cele strategiczne i priorytety rozwojowe w perspektywie lat 2008 – 2019 objętych programowaniem Programu Rozwoju Obszarów Wiejskich.

6. Arkusz planowania długoterminowego

6.1. Poprawa wizerunku centrum miejscowości

Cel ten będzie realizowany poprzez:

- opracowanie i wdrożenie programów zachęcających do dbałości o estetykę w miejscowości Dziwnówek, między innymi poprzez uczestnictwo w programach finansowanych ze środków unijnych, organizowane konkursy,
- działania na rzecz poprawy estetyki miejscowości i terenów wzdłuż dróg przebiegających przez miejscowość Dziwnówek,
- działania na rzecz powstania małej architektury w mieście (kosze na śmieci, ławeczki, dodatkowe oświetlenie), której braki zauważalne są zwłaszcza w sezonie letnim.

6.2. Rozwój infrastruktury na terenie miejscowości

Wskazany cel strategiczny realizowany będzie poprzez wsparcie następujących zagadnień:

1. poprawa warunków komunikacyjnych w miejscowości Dziwnówek poprzez:

- opracowanie bilansu potrzeb w zakresie rozbudowy i modernizacji sieci drogowej,
- podjęcie współpracy z gminą i powiatem oraz Zachodniopomorskim Zarządem Dróg Wojewódzkich w Koszalinie w celu pozyskania środków zewnętrznych na infrastrukturę drogową,
- remont gminnych dróg osiedlowych oraz budowę chodników i oświetlenia na terenie miejscowości Dziwnówek,
- budowę drogi dojazdowej, oświetlenia, ogrodzenia, boiska sportowego na terenie świetlicy,
- budowę oświetlenia przy drodze wojewódzkiej Dziwnówek-Wrzosowo,
- budowę oświetlenia ul. Plażowa – plac Mickiewicza,
- przebudowę ulicy 1 Maja,
- budowę parkingów przy rondzie.

2. poprawę gospodarki w zakresie utylizacji nieczystości płynnych:

- promowanie rozwiązań technicznych w zakresie utylizacji ścieków w systemie przyzagrodowym,
- podjęcie współpracy z gminą w celu pozyskania środków zewnętrznych na kanalizację i indywidualne systemy oczyszczania ścieków,
- wymianę i modernizację sieci wodociągowej.

3. poprawę warunków świadczenia usług kulturalnych i rekreacyjnych w Gminie poprzez:

- budowę Centrum Społeczno-Kulturalnego wraz z zapleczem sportowym,
- budowę bezpiecznych zejść na plażę oraz ustawienie toalet,

- remont ścieżki rowerowej-spacerowej przez las od Dziwnówka do Dziwnowa
- budowę placu zabaw,
- remont leśnej ścieżki rowerowej Dziwnówek-Lukęcin,
- budowę ścieżki dydaktycznej „Dębowej” Dziwnówek-Wrzosowo,
- remont „Latarni”,
- budowę informacji mapy drogowej w postaci tablic,
- odnowienie, renowację pomnika.

6.3. Rozwój świadomości społeczeństwa w tworzeniu lokalnych warunków tworzenia gospodarki rynkowej

Określony powyżej cel strategiczny będzie realizowany poprzez:

- prowadzenie działalności informacyjnej i szkoleniowej informującej o możliwościach działalności w gospodarstwach,
- zawiązywanie lokalnych grup działających w regionie w celu wspólnej promocji i rynków zbytu,
- tworzenie sieci informacji o możliwościach usług np. turystyki, rozwoju infrastruktury turystycznej,
- opracowanie we współpracy z Urzędem Miejskim w Dziwnowie oferty dla inwestorów prywatnych, chcących inwestować w Gminie i w miejscowości Dziwnówek.

6.4. Poprawa warunków życia społeczeństwa lokalnego

Najwyższym dobrem dla mieszkańców jest zapewnienie im odpowiednich warunków życia i rozwijania własnych działalności gospodarczych. Dlatego też duży nacisk zostanie położony na poprawę warunków życia społeczeństwa lokalnego poprzez:

1. Poprawę zaspokojenia potrzeb mieszkaniowych ludności. Priorytet ten będzie realizowany poprzez:
 - współpracę z gminą w celu kontynuacji działań przygotowujących tereny pod budownictwo jednorodzinne,
 - pomoc w organizacji działań przeciwdziałającym patologiom społecznym.
2. Poprawę stanu zdrowotności społeczeństwa przez:
 - doprowadzenie do wypracowania wspólnie z gminą i NZOZ-ami koncepcji zabezpieczenia adekwatnej do potrzeb kadry lekarzy i specjalistów zwłaszcza na terenach nie posiadających Ośrodka Zdrowia (Dziwnówek),
 - współpracę z gminą i NZOZ-ami w celu pozyskania środków pozabudżetowych na wyposażenie w niezbędny sprzęt medyczny,
 - propagowanie wspólnie z szkołą programu promującego zdrowy tryb życia.
3. Działania na rzecz ograniczenia bezrobocia:

- propagowanie równych form samozatrudnienia,
- promocję szkoleń prowadzonych w celu podnoszeniu kwalifikacji.

4. Poprawę bezpieczeństwa publicznego w zakresie:

- propagowania we współpracy ze szkołą zachowań podnoszących stan bezpieczeństwa,
- organizowania i wspierania inicjatyw lokalnych mających na celu przeciwdziałanie przestępczości.

6.5. Podniesienie jakości kapitału ludzkiego wśród młodzieży i dorosłych

W celu zatrzymania młodzieży w miejscowości Dziwnówek niezbędne jest stworzenie warunków do rozwijania i kształcenia. Cel ten zostanie osiągnięty poprzez:

1. Działanie na rzecz dopasowania kwalifikacji ludności do potrzeb rynku pracy w zakresie:

- opracowania wspólnie z Powiatowym Urzędem Pracy programu szkoleń podnoszących i zmieniających kwalifikacje w zależności od ujawniających się potrzeb na rynku pracy i próby pozyskania na to środków z Programu Operacyjnego Kapitał Ludzki.

2. Wspieranie działań na rzecz poprawy jakości oświaty w zakresie:

- współpracy z Dyrektorami szkół na rzecz wprowadzania nowoczesnych metod nauczania i form oświaty pozalekcyjnej,
- rozpoznania finansowych możliwości wsparcia oświaty w zakresie wyposażenia w pomoce naukowe i finansowe zajęć pozalekcyjnych,
- stworzenia nowoczesnych obiektów sportowych i zaplecza rekreacyjnego (budowa centrum społeczno – kulturalnego, budowa zejść na plażę, rewitalizacja parków, ścieżek dydaktycznych, rowerowych, etc.),
- kontynuację działań promujących młodzież szczególnie uzdolnioną i nauczycieli osiągających wybitne wyniki w procesie dydaktycznym.

3. Stwarzanie warunków dla pozyskania i zatrzymania odpływu wykwalifikowanych kadr i młodzieży przez:

- opracowanie systemu zachęt preferujących osoby z wyższymi kwalifikacjami.

6.6. Wykorzystanie walorów środowiska naturalnego i dziedzictwa kulturowego dla potrzeb rozwoju turystyki i rekreacji

W ramach działań długoterminowych planowane jest wdrożenie w życie celu polegającego na:

- opracowaniu wspólnie z gminą ofert promujących miejscowość oraz współpraca z mediami (prasa, radio, foldery),
- stworzeniu banku danych osób świadczących usługi turystyczne,
- rozwoju bazy turystycznej,

- promowaniu czynnego wypoczynku z wykorzystaniem ścieżek rowerowych i żeglugi,
- podjęciu działań w celu dalszej rozbudowy i wyposażania ścieżek rowerowych w miejsca piknikowe,
- organizacji imprez o charakterze cyklicznym promujących miejscowość.

6.7. Rozwój zaplecza sportowego w celu rozwoju sportu na poziomie lokalnym i regionalnym

Baza sportowa w każdej miejscowości jest nieodzownym elementem funkcjonowania każdej społeczności. Dlatego też przedstawiciele miejscowości Dziwnówek postawili na:

- promowanie i rozwijanie wśród młodzieży i dorosłych dyscyplin sportowych takich jak: piłka nożna, piłka siatkowa, tenis stołowy,
- budowę, modernizację i rozbudowę obiektów sportowych (kompleks kulturalno – społeczny z zapleczem sportowym i placem zabaw),
- organizowanie rozgrywek piłkarskich i zawodów o charakterze regionalnym i ponadregionalnym,
- rozwój a następnie promocja Klubów Sportowych i UKS-ów w miejscowości Dziwnówek, jako wizytówki miejscowości i regionu.

6.8. Wykorzystanie bliskości morza w celu rozwoju gospodarczego i promocji regionu

Wdrożone zostaną:

- działania marketingowe i promocyjne,
- nawiązywanie kontaktu z instytucjami zajmującymi się marketingiem,
- promocja regionu podczas organizowania imprez kulturalnych o zasięgu ponadlokalnym na terenie Powiatu i Gminy Dziwnów,
- przygotowanie infrastrukturalne terenów do zagospodarowania.

7. Arkusz planowania krótkoterminowego

W czasie zebrania wiejskiego mieszkańcy miejscowości uczestniczący w warsztatach zgłosili do dyskusji wiele pilnych i koniecznych inwestycji, które ułatwiły by im codzienne funkcjonowanie i pracę zwłaszcza w sezonie letnim, kiedy to ilość mieszkańców wzrasta o przybyłych turystów wypoczywających nad morzem. Inwestycje te zostały przedstawione poniżej, jako tematy, które w miarę posiadanych środków i wsparcia pozabudżetowego będą realizowane.

Należą do nich:

Lp.	Działanie
1	Przebudowa ul. Kamieńskiej wraz z wejściem na plażę,
2	Budowa toalet w ciągu spacerowym (Dziwnówek – Dziwnów),
3	Przebudowa oświetlenia dla ul. Kamieńskiej
4	Remont ścieżki rowerowej-spacerowej przez las od Dziwnówka do Dziwnowa
5	Rozbudowa placu zabaw
6	Budowa drogi dojazdowej oświetlenia, ogrodzenia, boiska sportowego na terenie świetlicy
7	Budowa oświetlenia przy drodze wojewódzkiej Dziwnówek-Wrzosowo
8	Przebudowa, budowa wejść na plażę, terenów zieleni przy wejściu głównym
9	Remont leśnej ścieżki rowerowej Dziwnówek-Lukęcin
10	Budowa ścieżki dydaktycznej „Dębowej” Dziwnówek-Wrzosowo
11	Remont „Latarni”
12	Budowa informacji mapy drogowej w postaci tablic
13	Budowa oświetlenia ul. Plażowa – ul. Mickiewicza
14	Likwidacja zastoju wodnych ul. Kamieńska, Zaulek, 1 Maja
15	Nasadenia zieleni na końcu ul. Kamieńskiej
16	Montaż ławek na drodze Dziwnówek-Wrzosowo
17	Przebudowa ulicy 1 Maja wraz z oświetleniem i parkingami
18	Montaż pojemników na śmieci Dziwnówek-Dziwnów, Dziwnówek-Wrzosowo
19	Odnowienie, renowacja pomnika
20	Budowa parkingów przy rondzie
21	Modernizacja nawierzchni chodnika Dziwnówek – Dziwnów wraz z budową oświetlenia
22	Wykonanie nowych nasadzeń zieleni od ośrodka wczasowego „Contessa” do sklepu „Julia”
23	Remont i modernizacja głównego zejścia na plażę przy ul. Kamieńskiej
24	Wykonanie nasadzeń na ul. Kamieńskiej od skrzyżowania z ulicą Wolności do zejścia na plażę
25	Wybudowanie Centrum Informacji Turystycznej koło sklepu „Julia”

źródło: dane z konsultacji społecznych w Dziwnowie

8. Opis planowanych przedsięwzięć – wizja odnowy miejscowości

Położenie miejscowości w bliskim sąsiedztwie morza Bałtyckiego, w otoczeniu lasów i blisko jeziora Wrzosowskiego jest szansą na jeszcze intensywniejszy rozwój turystyczny miejscowości. Jej walory przyrodniczo – krajobrazowe, architektura wiejska stanowią podstawę do ukierunkowania działalności mieszkańców, władz w tę stronę. Ponadto posiadanie możliwości rozwoju żeglugi turystycznej mogą przyciągnąć większą rzeszę turystów. Aby tak się stało konieczne jest inwestowanie w tę sferę społeczną, która z jednej strony zapewni pracę i godziwe warunki życia mieszkańców jak i przyciągnie turystów poszukujących dodatkowych atrakcji w czasie spędzanego urlopu.

Podjęcie tego kierunku umożliwi rozwój miejscowości, dzięki eskalacji odwiedzin turystów z Polski i zagranicy, co z kolei może przyczynić się do powstania nowych form prowadzonych usług. Jako że na

terenie miejscowości istnieje latarnia, w której sprzedawane są w chwili obecnej pamiętki, warto z tego elementu zrobić dodatkowy atut miejscowości promujący miejscowość i przekształcić ją na Centrum Informacji Turystycznej. Wielu turystów przejeżdża przez Dziwnówek dlatego warto zadając o materiały promocyjne i dążyć w kierunku otwarcia CIT-u.

Wskazany element w połączeniu z innymi, pilnymi inwestycjami (remont ścieżki rowerowej, budowa ścieżki dydaktycznej, budowa zejść na plażę, budowa pasa technicznego dla pogotowia wodnego oraz budowa centrum społeczno – kulturalnego, chodników, oświetlenia, likwidacja zastoi, montaż małej architektury czy budowa parkingów i renowacja pomników) może przyczynić się do zwiększenia odwiedzin miejscowości.

Powyższe zadania będą składane w ramach odrębnych wniosków i możliwości do RPO WZ, PO IiŚ czy też Interreg, PROW, etc..

W celu realizacji powyższych założeń należałoby podjąć następujące działania:

- a) Przygotować koncepcję rozwoju miejscowości wykorzystując walory turystyczne: morze, wody chlorkowo – sodowe, jezioro Wrzosowskie, czyste środowisko, lasy, cisza i omówić ją z mieszkańcami.
- b) Przygotować dokumentację projektowo – aplikacyjną i składać wnioski do różnych funduszy, także unijnych.
- c) Przeprowadzić wskazane inwestycje – m.in. wybudować centrum społeczno – kulturalne, a przez to umożliwić powstanie miejsca, w którym będą mogli spotykać się mieszkańcy miejscowości na imprezach masowych z udziałem turystów, bowiem istnienie dobrej bazy do spotkań pozwoli na zwiększenie organizacji imprez kulturalnych, festynów czyli ogólnie rzecz biorąc pobudzi do aktywniejszego uczestnictwa w przedsięwzięciach społeczno - kulturalnych mieszkańców miejscowości zapewniając dodatkowe atrakcje turystom.
- d) Wykonać ze środków własnych (bądź źródeł zewnętrznych) oświetlenie, chodniki i utwardzenie nawierzchni dróg wewnętrznych zwiększając bezpieczeństwo przemieszczającej się ludności.
- e) Wybudować ścieżki rowerowe i dydaktyczne oraz plac zabaw.
- f) Wybudować nowe zejścia na plażę umożliwiające również przemieszczanie się pogotowia ratunkowego, które w chwili obecnej ma utrudniony dostęp do plaży.

Priorytetowe inwestycje w latach 2008-2019 to:

- budowa parkingu z urządzonej zielenią przy rondzie, wartość inwestycji ok. 550 000,00 zł. – 2016 - 2019,
- przebudowa zejść na plażę wraz z niezbędną infrastrukturą (toalety, oświetlenie), wartość inwestycji ok. 1 500 000,00 zł. - 2016-2019
- odbudowa ścieżki rowerowej (leśnej), wartość inwestycji ok. 280 000,00 zł. - 2009-2019
- budowa odwodnienia Dziwnówka, wartość inwestycji ok. 850 000,00 zł. - 2016 - 2019
- budowa systemu informacyjnego (gminnego) tablice, znaki itp., wartość inwestycji ok. 120 000,00 zł. - 2018
- przebudowa istniejących dróg gminnych i chodników, wartość inwestycji ok. 1 800 000,00 zł. 2016-2019
- przebudowa ul. 1 Maja z oświetleniem i parkingami, wartość inwestycji ok. 1 600 000,00 zł. - 2016-2018

Poniżej przedstawiono zestawienie tylko tych inwestycji, które Gmina, instytucje kultury, organizacje pozarządowe składać będą mogły w ramach Programu Rozwoju Obszarów Wiejskich, działanie „Odnowa i rozwój wsi”.

Zestawienie ogólne planowanych zadań, kosztów i czasu ich realizacji:

Lp	Charakterystyka zadania	Szacunkowa wartość	Rok realizacji
1	Budowa parkingu z urządzonej zielenią przy rondzie	550.000,00 zł..	2017 – 2019
2	Zagospodarowanie terenu przy świetlicy – budowa Centrum Społeczno – Kulturalnego w Dziwnówku	620.000,00 zł.	2017 - 2019
3.	Przebudowa ulicy 1 Maja wraz z oświetleniem i parkingami	1 600.000,00 zł	2016 – 2018
		2.770.000 zł.	

Projekt nr 1 na rok 2016 do 2019

Zagospodarowanie terenu przy świetlicy – budowa Centrum Społeczno – Kulturalnego w Dziwnówku

Realizacja inwestycji przewiduje zagospodarowanie terenu przy świetlicy oraz utworzenie na bazie istniejącego obiektu Centrum Społeczno – Kulturalnego. Przy obiekcie planuje się dodatkowo postawienie infrastruktury towarzyszącej tj. ławki, czy kosze na śmieci.

W ramach inwestycji wykonane zostaną również następujące elementy:

- ogrodzenie terenu,
- budowa boiska,
- budowa stancji kajakowej,
- budowa wyniesionego wału z rzędem ławek,
- budowa ścieżki jeziorko wrzosowskie.

W chwili obecnej wybudowano świetlicę wiejską, plac zabaw oraz siłownię dla mieszkańców i turystów. Wielu mieszkańców jest zaangażowanych w realizację inwestycji. Aby obiekt spełniał swoją rolę i był miejscem spotkań mieszkańców, turystów także poza sezonem letnim w zamiarze jest wykonanie innych elementów wskazanych wyżej –boisko, stancja kajakowa, mała architektura i ścieżka do jeziora Wrzosowskiego.

Celem inwestycji jest ukształtowanie miejsca rekreacji i spotkań odpoczywających w okresie letnim turystów, ale przede wszystkim mieszkających tu cały rok osób. Zagospodarowane centrum wraz z obiektami sportowo – rekreacyjnymi stanie się wizytówką miejscowości i będzie estetyczną zachętą do pozostawania tu na dłużej.

Dokładny przebieg i koszt prac budowlanych – modernizacyjnych znany będzie po otrzymaniu pełnej i gotowej dokumentacji technicznej i kosztorysowej.

Planowany koszt realizacji inwestycji to kwota 620 tys. zł

Harmonogram realizacji inwestycji przewiduje się w latach 2017-2019

Poniżej przedstawiony został plan inwestycyjny:

**Zadanie inwestycyjne polegające na zagospodarowaniu terenu przy świetlicy – budowa Centrum Społeczno – Kulturalnego
w Dziwnówku**

Plan Inwestycyjny

Zadanie inwestycyjne	Prognozowany termin realizacji	Szacunkowy koszt realizacji w zł PLN	Jednostka odpowiedzialna za realizację	Prognozowane finansowanie	Wymogi formalno – prawne
Zagospodarowanie terenu przy świetlicy – budowa Centrum Społeczno – Kulturalnego w Dziwnówku	2017 - 2019	620 tys. zł.	Gmina Dziwnów	75 % - finansowanie zewnętrzne (PROW bądź inne możliwe) 25 % - środki własne	- dokumentacja techniczna, kosztorysowa - zgłoszenie prac budowlanych bądź pozwolenie na budowę - inne wymagane

Projekt nr 2 na lata 2017 – 2019

Budowa parkingu z urządzoną zielenią przy rondzie

Projekt zakłada budowę miejsc parkingowych wraz z urządzoną zielenią przy rondzie w Dziwnówku, jako że problem ten na terenie miejscowości należy do głównych. Jego zasadność podyktowana jest koniecznością posiadania miejsc parkingowych ze względu przebywających tu licznie turystów w okresie letnim. Obecny ich stan jest niewystarczający.

Oprócz parkingu planuje się również dla zwiększenia estetyki miejsca wykonać nasadzenia zieleni, które upiększą teren i nadadzą jemu charakteru.

Celem projektu jest zwiększenie komfortu przebywania na terenie miejscowości turystów w okresie letnim a przede wszystkim mieszkańców, którzy często poprzez zostawione „gdziekolwiek” samochody mają utrudniony dostęp do własnych posesji.

Dokładny wygląd i koszt prac budowlano – modernizacyjnych znany będzie po otrzymaniu pełnej i gotowej dokumentacji technicznej i kosztorysowej.

Planowany koszt realizacji inwestycji to kwota 500 tys. zł.

Harmonogram realizacji inwestycji to lata 2017 – 2019

Poniżej przedstawiony został plan inwestycyjny:

Zadanie inwestycyjne polegające na budowie parkingu z urządzoną zielenią przy rondzie

Plan Inwestycyjny

Zadanie inwestycyjne	Prognozowany termin realizacji	Szacunkowy koszt realizacji w zł PLN	Jednostka odpowiedzialna za realizację	Prognozowane finansowanie	Wymogi formalno – prawne
Budowa parkingu z urządzoną zielenią przy rondzie	2017 – 2019	500 tys. zł.	Gmina Dziwnów	75 % - finansowanie zewnętrzne (PROW bądź inne możliwe) 25 % - środki własne	- dokumentacja techniczna, kosztorysowa - zgłoszenie prac budowlanych bądź pozwolenie na budowę - inne wymagane

Projekt nr 3 na lata 2016 – 2017

Przebudowa ulicy 1 Maja wraz z oświetleniem i parkingami

Projekt zakłada przebudowę ulicy 1 Maja wraz z rozbudową oświetlenia ulicznego, odwodnienia drogi oraz wykonania miejsc postojowych. W chwili obecnej stan techniczny jest fatalny. Droga wykonana w technologii płyt betonowych pokrytych warstwą asfaltu jest sklawiszowana przez co tworzą się garby i zastoje wody. Tylko w części wykonane jest oświetlenie uliczne. Na całym odcinku nie ma urządzonych miejsc postojowych, które są niezbędne z okresie sezonu letniego. Ulica 1 Maja jest jedynym dojazdem do zjazdu technicznego, który obsługuje odcinek plaży od Dziwnowa do Łukęcina. Ze zjazdu korzystają służby techniczne i ratunkowe. Zjazd wykorzystywany jest również przez osoby niepełnosprawne o ograniczonym stopniu mobilności, gdzie przy rozłożeniu specjalnego zestawu pomostu umożliwi dojazd do linii wody.

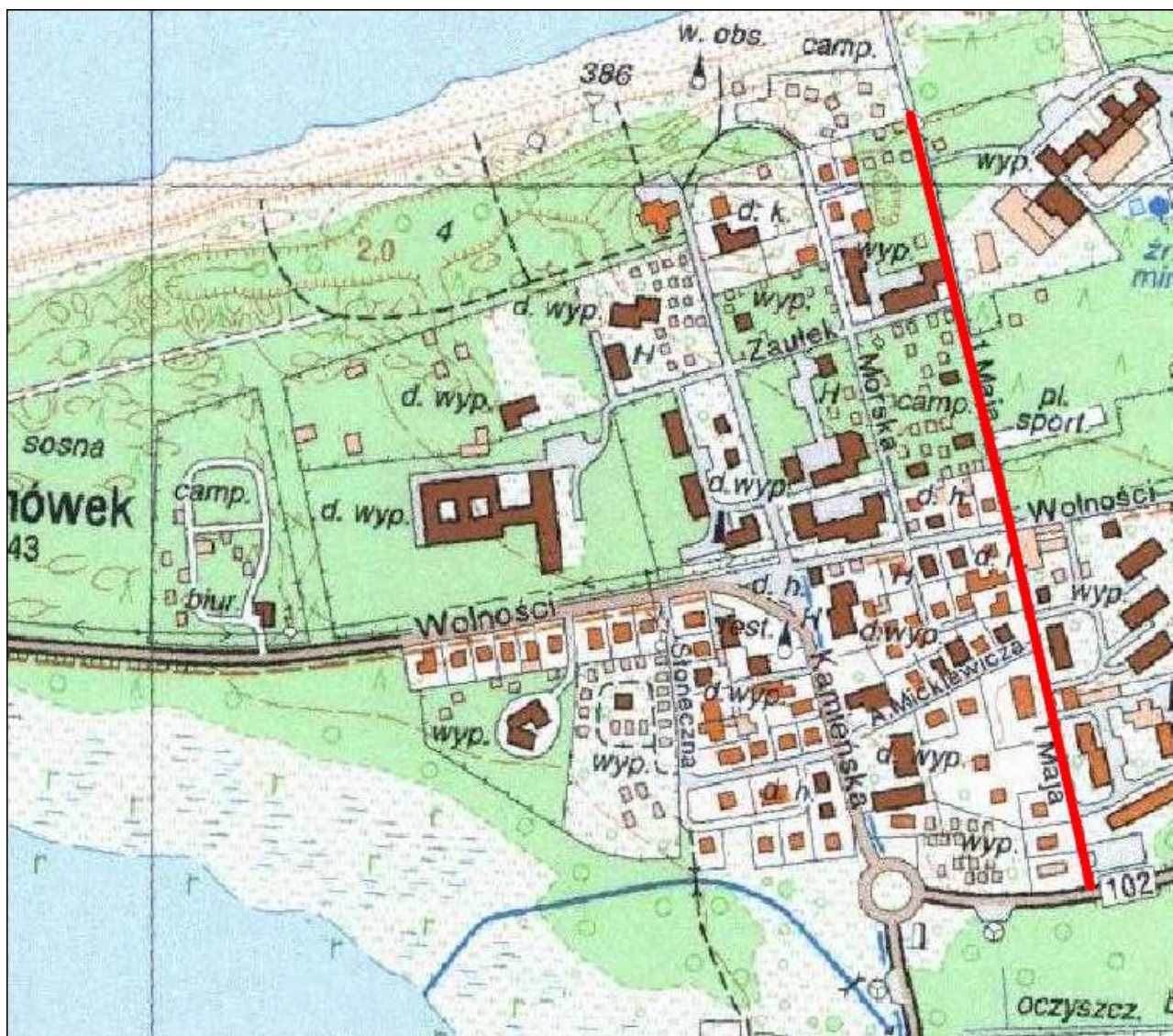
W ramach inwestycji zostanie zmieniona nawierzchnia jezdni i chodników. Wykonane odwodnienie powierzchni utwardzonych spowoduje zniknięcie zastoin wody. Wykonanie przejść dla pieszych oraz brakującego oświetlenia spowoduje zwiększenie się bezpieczeństwa uczestników ruchu. Wykonane miejsca postojowe uporządkują ruch w okresie letnim. Cała inwestycja spowoduje uporządkowanie ruchu oraz zwiększy dostęp do zjazdu technicznego.

Celem projektu jest przede wszystkim poprawa komfortu przebywania na terenie miejscowości licznych turystów ale także samych mieszkańców. Ponadto dzięki tej inwestycji zmieni się estetyka miejscowości, zachęcając tym samym do pozostawiania na jej terenie dłużej niż dotychczas.

Dokładny wygląd i koszt prac budowlano – modernizacyjnych znany będzie po otrzymaniu pełnej i gotowej dokumentacji technicznej i kosztorysowej.

Planowany koszt realizacji inwestycji to kwota ok. 1 600 000 zł.

Harmonogram realizacji inwestycji to lata 2016 – 2017



LEGENDA:

 - LOKALIZACJA INWESTYCJI

Poniżej przedstawiony został plan inwestycyjny:

Zadanie inwestycyjne polegające na odbudowie ścieżki rowerowej

Plan Inwestycyjny

Zadanie inwestycyjne	Prognozowany termin realizacji	Szacunkowy koszt realizacji w zł PLN	Jednostka odpowiedzialna za realizację	Prognozowane finansowanie	Wymogi formalno – prawne
<u>Przebudowa ulicy</u> <u>1 Maja wraz z</u> <u>oświetleniem i</u> <u>parkingami</u>	2016 – 2017	1 600 tys. zł.	Gmina Dziwnów	75 % - finansowanie zewnętrzne (PROW bądź inne możliwe) 25 % - środki własne	- dokumentacja techniczna, kosztorysowa - zgłoszenie prac budowlanych bądź pozwolenie na budowę - inne wymagane

Plan Odnowy Miejscowości Dziwnówek na lata 2008 – 2019

Kluczowe zagadnienia	Analiza	Diagnoza	Plan	Programy, projekty	Proponowany termin realizacji
1. Co nas wyróżnia ?	Co jest ?	Jak jest ?	Jak ma być ?	Co i w jaki sposób ?	Lata
	Położenie	Gmina Dziwnów, a w tym miejscowość Dziwnówek położony w północno – zachodniej części województwa zachodniopomorskiego, w powiecie kamieńskim, posiadający dostęp do morza Bałtyckiego i jeziora Wrzosowskiego	Czyste i zadbane otoczenie i środowisko z pełną infrastrukturą społeczno – kulturalno – turystyczną.	Przeprowadzenie szeregu inwestycji w miejscowości poprawiających wygląd i stan Dziwnówka takich jak: - budowie centrum społeczno – kulturalnego, - remont i modernizacja dróg gminnych wewnętrznych oraz budowa chodników, parkingu i oświetlenia, - budowa zejść na plażę, - likwidacja zastoin wodnych (ul. Kamieńska i Zaulek, 1 Maja), - remont ścieżki rowerowej i budowa ścieżki dydaktycznej.	2008 – 2019

	Morze Bałtyckie	Morze Bałtyckie stanowi atrakcję gminy. Wielu mieszkańców i turystów w okresie letnim korzysta z jego walorów	Wybudowane pomosty oraz zejścia na plażę służące podniesieniu bezpieczeństwa i rekreacji mieszkańców i turystów	W planach jest budowa zejść na plażę wraz z toaletami	2008 – 2019
	Mała Latarnia	Na terenie miejscowości stoi mała latarnia morska wykorzystywana na sklep z pamiątkami	W planach jest powstanie Centrum Informacji Turystycznej, które będzie doskonałą wizytówką miejscowości	W najbliższych latach planuje się powstanie Centrum Informacji Turystycznej. W chwili obecnej CIT działa w Urzędzie Miejskim.	2008 - 2019
2. Jakie miejscowość pełni funkcję ?	Turystyczne, usługowe, kulturalne, społeczne	Wielu mieszkańców, korzystających z usług OPS i innych punktów usługowych.	W zamiarze jest podniesienie poziomu kulturalnego i społecznego mieszkańców	Stworzenie warunków do rozwoju bazy społeczno – kulturalno - wypoczynkowej w postaci budowy centrum społeczno – kulturalnego, dróg gminnych, budowa parkingu, oświetlenia i chodników oraz budowa zejść na plażę z toaletami. W planach jest także budowa ścieżki dydaktycznej i remont ścieżek rowerowych	2008 – 2019

3. Kim są mieszkańcy ?	Osobami świadczącymi usługi turystyczne, hotelarskie i gastronomiczne	Dobre kontakty międzyludzkie, pomoc sąsiedzka, życzliwość i otwartość	Bardzo dobre kontakty międzyludzkie	Podejmowanie wspólnych inicjatyw na rzecz miejscowości, organizacja imprez i spotkań integrujących społeczeństwo, konsultacje społeczne w sprawach kluczowych dla miejscowości.	2008 – 2019
4. Co daje utrzymanie ?	Praca na rzecz turystyki i turystów, emerytury, renty, zasiłki, również z opieki społecznej, praca we własnych gospodarstwach domowych (pensjonaty, Ośrodki wczasowe, etc.)	Praca świadczona sezonowo, której zarobki muszą wystarczyć na pozostałą część roku	Powstanie nowych miejsc pracy i zajęć tymczasowych poza sezonem letnim	Podnoszenie kwalifikacji zawodowych mieszkańców, zapewnienie nowych miejsc pracy i bodźców do ich rozwoju.	2008 – 2019
5. Jak miejscowość jest zorganizowana ?	Istnienie na terenie miejscowości organizacji: Rada Sołecka	Dobrze zorganizowane jednostki	Wszystkie jednostki prężnie działające	Organizacja wspólnych przedsięwzięć na rzecz miejscowości, organizacja imprez integracyjnych.	2008 – 2019
6. W jaki sposób rozwiązuje się problemy ?	Poprzez spotkania z Panem Burmistrzem i innymi przedstawicielami Urzędu Miejskiego oraz innymi organizacjami	Częste spotkania z Radą Miejską, radziej z wszystkimi mieszkańcami	Częstsze spotkania ze społeczeństwem, poprawę dialogu między społeczeństwem a Radą Miejską i wszystkimi działającymi instytucjami i stowarzyszeniami	Organizacja spotkań w celu rozwiązywania problemów podczas zebrań miejskich.	2008 – 2019

7. Jaki miejscowość ma wygląd?	Miejscowość skupiająca ok. 400 mieszkańców	Głównie obiekty wielorodzinne (ze względu na świadczenie usług turystycznych)	Wszystkie obejścia zadbane	Aktywizacja mieszkańców do działania, a także zachęcanie do dbałości o posesje i tereny wokół nich .	2008 – 2019
8. Jaki jest stan otoczenia i środowiska ?	Miejscowość czysta, posiadająca braki w infrastrukturze, wymagająca modernizacji i remontów	Brak odpowiedniej jakości dróg, bazy sportowo – rekreacyjnej oraz kulturalnej	Dobry stan środowiska. Dostarczenie odpowiedniej jakości elementów infrastruktury technicznej	Przeprowadzenie remontów i modernizacji dróg gminnych i chodników, budowa parkingów, obiektów infrastruktury społecznej i turystycznej (centrum społeczno – kulturalne, zejścia na plażę, ścieżki rowerowe i dydaktyczne)	2008 - 2019
9. Jakie są rozwiązania komunikacyjne ?	Brak komunikacji PKP, istnienie komunikacji PKS, telefonizacja, przebieg drogi gminnej, wojewódzkiej i krajowej	Droga gminna i wojewódzka wymagająca remontu	Niezbyt dobre połączenia środkami komunikacji PKS, częściej wykorzystywane indywidualne środki lokomocji	Remonty i modernizacja dróg gminnych, wojewódzkich i budowa chodników oraz oświetlenia a także parkingów	2008 – 2019
10. Co proponuje się dzieciom, młodzieży i dorosłym ?	Dostęp do biblioteki, i przestarzałej bazy sportowej na terenie miejscowości.	Brakuje obiektów infrastruktury społecznej dla turystów z przeznaczeniem na działalność kulturalno – sportową oraz obiektów edukacyjnych dla miejscowej młodzieży	Właściwe wykorzystanie możliwości oferowanych przez Gminę Dziwnów	Integracja społeczeństwa przez stworzenie odpowiednich warunków do rekreacji, sportu i wypoczynku (budowa centrum społeczno – kulturalnego, budowa zejść na plażę wraz z toaletami, parkingów, ścieżek rowerowych etc.)	2008 – 2019

9. Zarządzanie

Jednostką odpowiedzialną za realizację całego Planu Odnowy Miejscowości jest nieformalna Grupa Odnowy Miejscowości, w skład, której weszli członkowie Rady Miejskiej z Burmistrzem na czele oraz przedstawiciele Urzędu Miejskiego, organizacji pozarządowej i zgłoszeni mieszkańcy miejscowości. Nieocenioną pomoc w zgromadzeniu materiałów dla sporządzenia niniejszego Planu oddał Pan Łukasz Dzioch reprezentujący Gminę Dziwnów na stanowisku inspektora ds. pozyskiwania środków pozabudżetowych.

10. Zgodność Planu Odnowy Miejscowości z dokumentami wyższego rzędu

Zapisy zawarte w Planie Odnowy Miejscowości Dziwnówek spełniają warunek zgodności z zapisami zawartymi w dokumentach dotyczących rozwoju gminy „Strategią Rozwoju Gminy Dziwnów”, dokumentami powiatu i województwa oraz zapisami Strategią Rozwoju Kraju na lata 2014 - 2020. Ponadto Plan Odnowy jest zgodny z celami Programu Rozwoju Obszarów Wiejskich.

Cele i zadania określone w Planie Odnowy Miejscowości Dziwnówek są wewnętrznie zgodne, a ich osiągnięcie i realizacja nie powoduje negatywnych skutków dla osiągnięcia celów i realizacji zadań strategii wyższego rzędu. Niektóre z zapisanych celów i zadań mogą być realizowane przy wykorzystaniu wsparcia jednostek administracyjnych gminy i wyższego szczebla. Te ostatnie bowiem posiadają w swoich dokumentach zapisy, których realizacja wywoła pozytywne efekty dla rozwoju miejscowości Dziwnówek. Taki zapis Planu pozwolił na osiągnięcie integracji polityki kształtowania rozwoju gospodarczego na szczeblu, gminnym, powiatowym i wojewódzkim.

* Wszystkie fotografie zostały wykonane przez pracowników ECD. Wszelkie prawa zastrzeżone.