

Uchwała Nr XLIV / 487 / 2018
Rady Miejskiej w Dziwnowie
z dnia 18 maja 2018 r.

w sprawie wykazu kąpielisk na obszarze morskim przyległym do Gminy Dziwnów w roku 2018

Na podstawie art. 18 ust. 2 pkt. 15 ustawy z dnia 8 marca 1990 r. o samorządzie gminnym (tekst jednolity: Dz. U. z 2017 r. poz. 1875; zm.: Dz. U. z 2017 r. poz. 2232 oraz z 2018 r. poz.130), art. 37 ust. 1, 2 ustawy z dnia 20 lipca 2017 r. Prawo wodne (Dz. U. z 2017 r. poz. 1566; zm.: Dz. U. z 2017 r. poz. 2180), Rada Miejska w Dziwnowie **uchwała**, co następuje:

§ 1 Określa się wykaz kąpielisk na obszarze morskim przyległym do Gminy Dziwnów, obejmującym w roku 2018 następujące kąpieliska:

1. Kąpielisko morskie Międzywodzie : długość linii brzegowej kąpieliska - 600 mb od ulicy Westerplatte do ul. Szkolnej, przewidywana maksymalnie liczba osób korzystających dziennie z kąpieliska - ok. 5 tysięcy, infrastruktura kąpieliska to sanitariaty przy zejściu na plażę przy ul. Zwycięstwa/Morskiej i ul. Westerplatte.
 2. Kąpielisko morskie Dziwnów: długość linii brzegowej kąpieliska - 600 mb pomiędzy ulicą Parkową a ulicą Żeromskiego, przewidywana maksymalnie liczba osób korzystających dziennie z kąpieliska - ok. 7 tysięcy, infrastruktura kąpieliska to sanitariaty przy zejściu na plażę przy ul. Parkowej, Kochanowskiego, Reymonta, Żeromskiego.
 3. Kąpielisko morskie Dziwnów „Przymorze”: długość linii brzegowej kąpieliska - 100 mb na wschód od ujścia Dziwnej przy zejściu na plażę od ulicy Przymorze, przewidywana maksymalnie liczba osób korzystających dziennie z kąpieliska - ok. 1 tyśiąc, infrastruktura kąpieliska to sanitariat przy dojściu na plażę od ul. Przymorze.
 4. kąpielisko morskie Dziwnów „Spadochroniarzy Polskich”: długość linii brzegowej kąpieliska - 100 mb przy zejściu na plażę od ulicy Spadochroniarzy Polskich po zachodniej stronie ujścia rzeki Dziwnej, przewidywana maksymalnie liczba osób korzystających dziennie z kąpieliska - ok. 1 tyśiąc, infrastruktura kąpieliska to sanitariaty przy dojściu na plażę od ul. Spadochroniarzy Polskich.
 5. Kąpielisko morskie Dziwnówek: długość linii brzegowej kąpieliska - 400 mb licząc 100 mb na wschód od ul. 1 Maja i 300 mb na zachód do ul. Plażowej, przewidywana maksymalnie liczba osób korzystających dziennie z kąpieliska - ok. 2 tysięcy, infrastruktura kąpieliska to sanitariaty przy zejściu na plażę przy ul. Kamieńskiej i ul. 1 Maja.
 6. Kąpielisko morskie Łukęcin: długość linii brzegowej 200 mb licząc 100 mb na wschód od wejścia na plażę (przedłużenie ul. Morskiej) i 100 mb na zachód, przewidywana maksymalnie liczba osób korzystających dziennie z kąpieliska - ok. 2 tysięcy, infrastruktura kąpieliska to sanitariat przy wskazanym wejściu na plażę.
2. Szczegółowe granice kąpielisk, wskazanych w ustępie 1 niniejszego paragrafu, określają załączniki graficzne (1-6) do niniejszej uchwały.

§ 2 Na rok 2018 ustala się sezon kąpielowy na terenie Gminy Dziwnów od 15 czerwca do 15 września dla kąpielisk morskich w Dziwnowie, Dziwnowie „Przymorze” i „Spadochroniarzy Polskich”, Łukęcinie, Międzywodziu. Natomiast w Dziwnówku od 23 czerwca do 31 sierpnia.

§ 3 Wykonanie uchwały powierza się Burmistrzowi Dziwnowa.

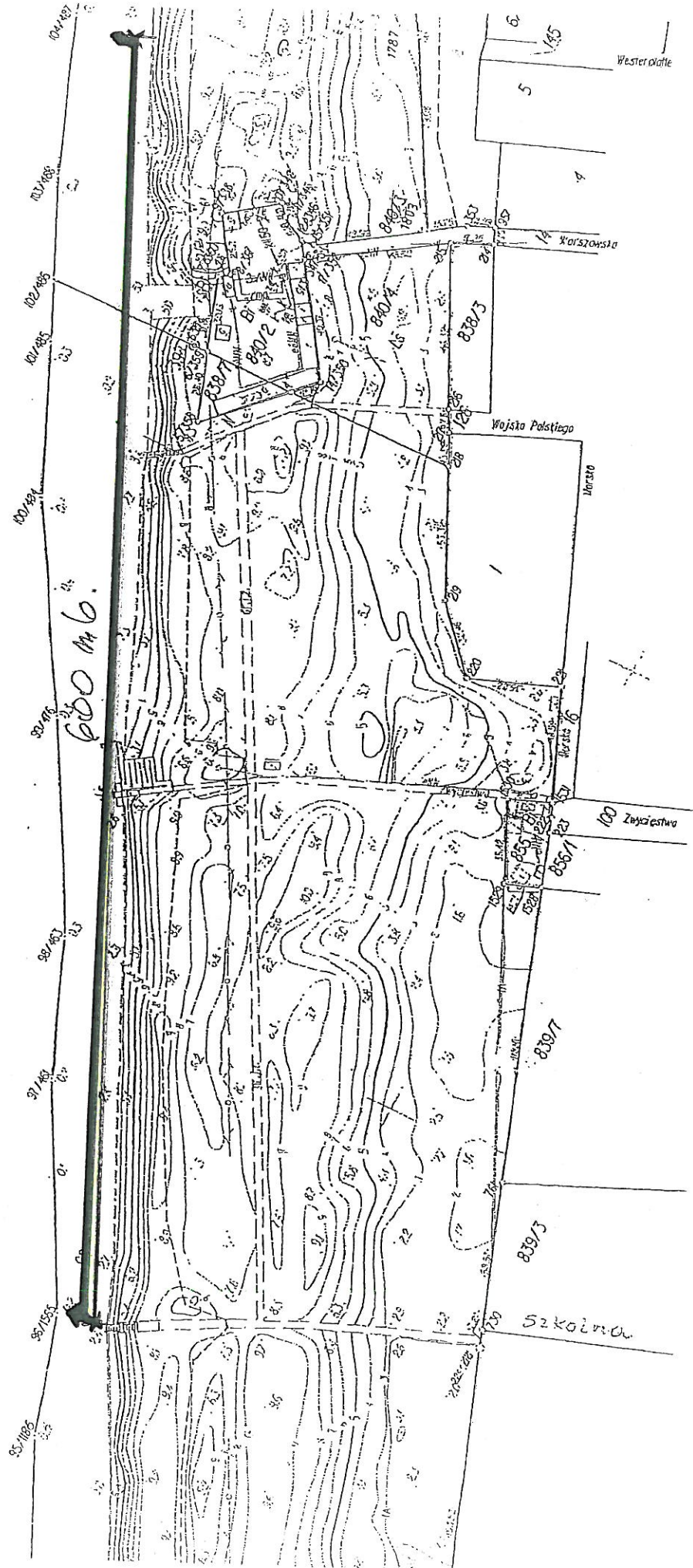
§ 4 Uchwała wchodzi w życie po upływie 14 dni od dnia ogłoszenia w Dzienniku Urzędowym Województwa Zachodniopomorskiego.

PRZEWODNICZĄCY RADY
Piotr Soliś
PROT. SOKOŁ

MIEDZY WODZIE

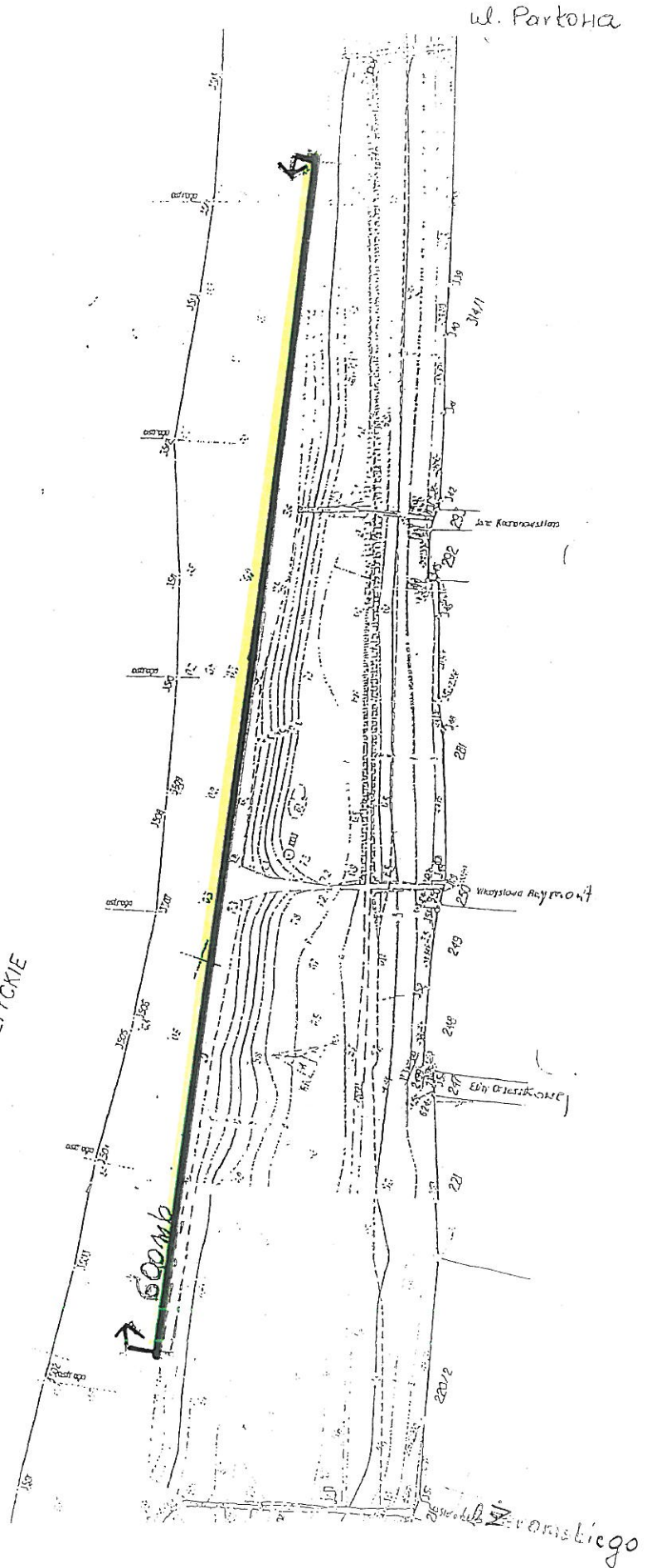
Załącznik Nr **1**
Do Uchwały Nr **XLIV/487/18**
Rady Miejskiej w Dziwnowie
Z dnia **18.05.2018r.**

BALTYCKIE

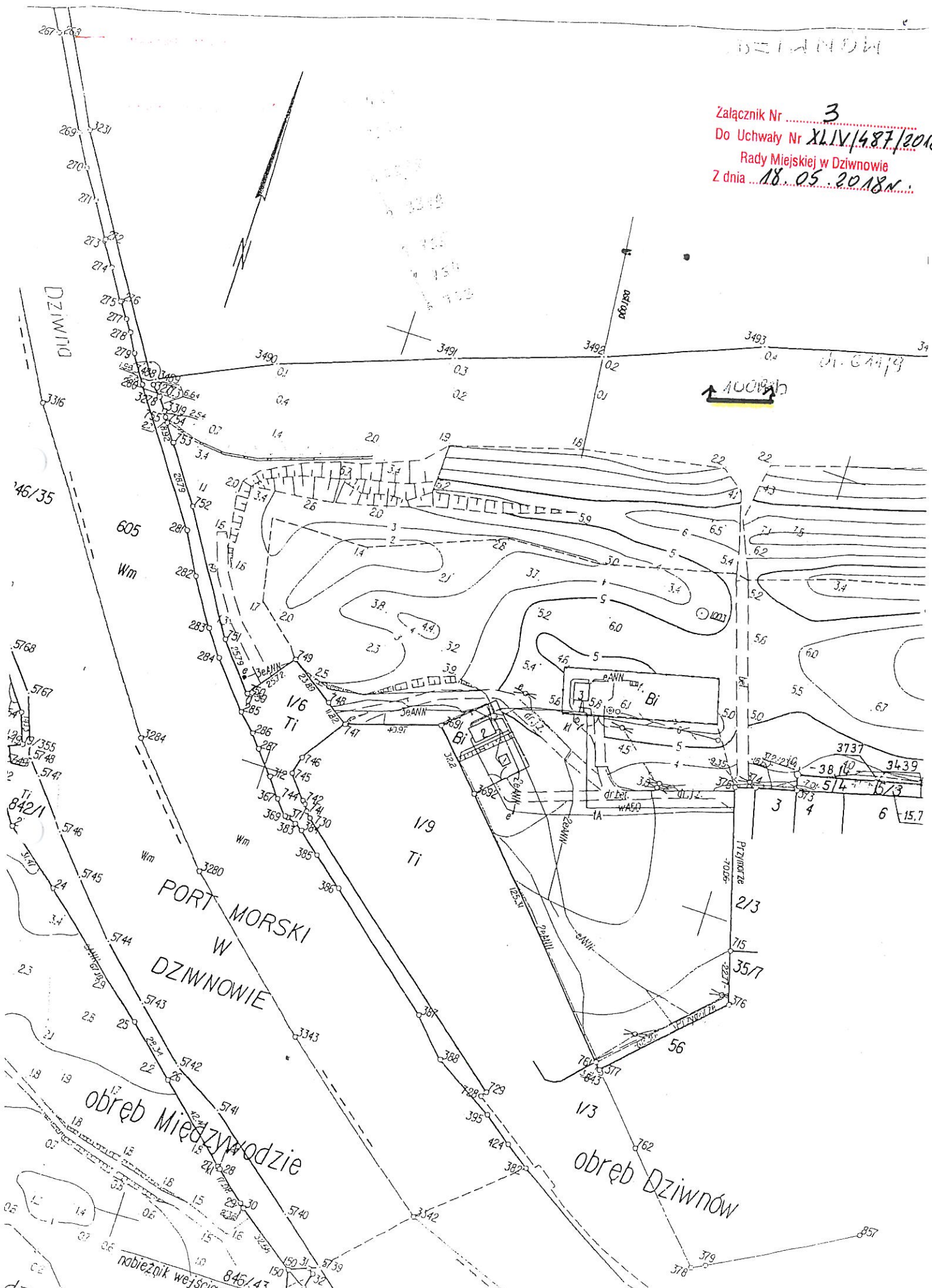


Załącznik Nr 3
Do Uchwały Nr XLIV/487/2018
Rady Miejskiej w Dziwnowie
Z dnia 18.05.2018r.

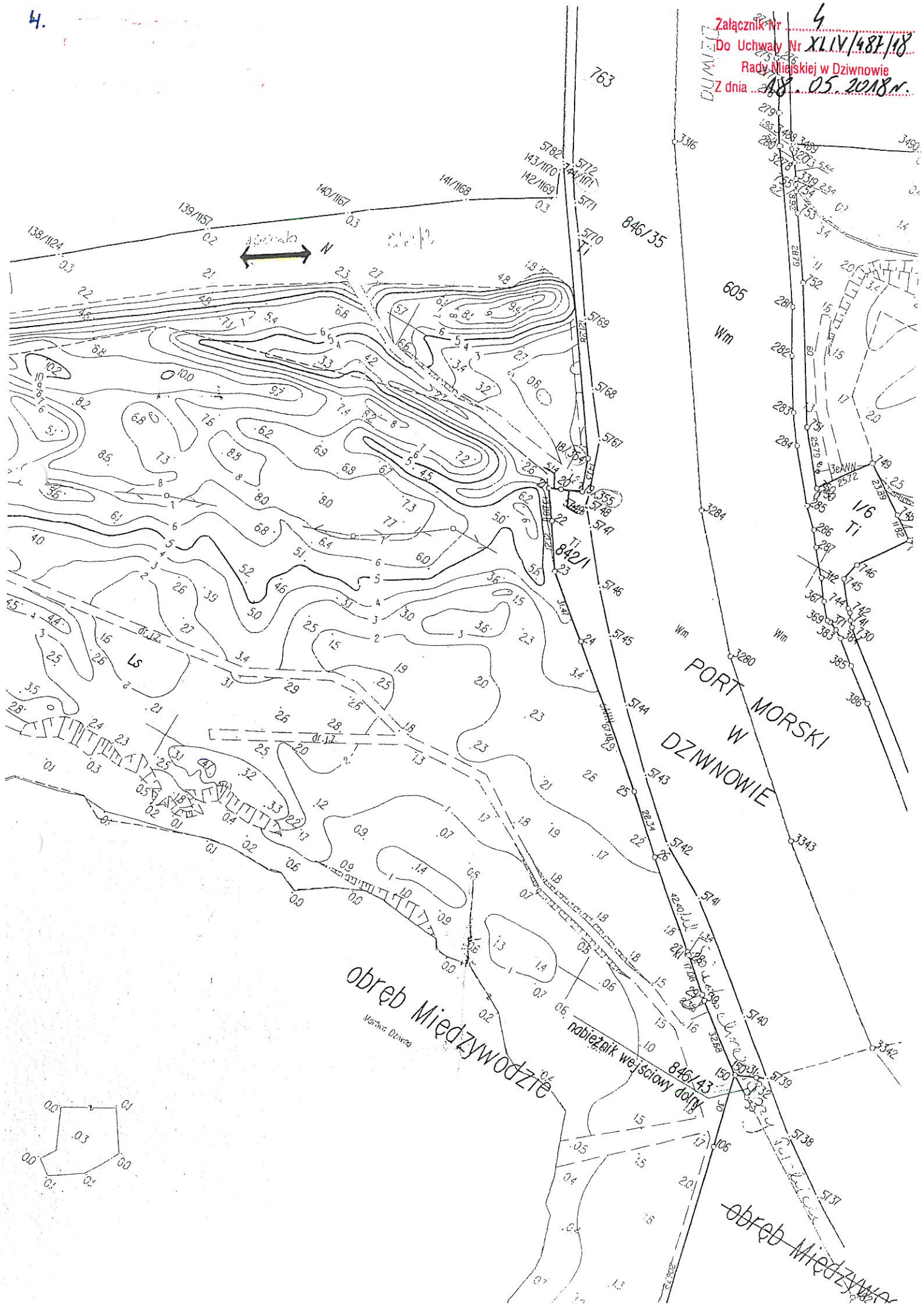
Dziwnów



Załącznik Nr 3
Do Uchwały Nr XLIV/487/2018
Rady Miejskiej w Dziwnowie
Z dnia 18.05.2018r.

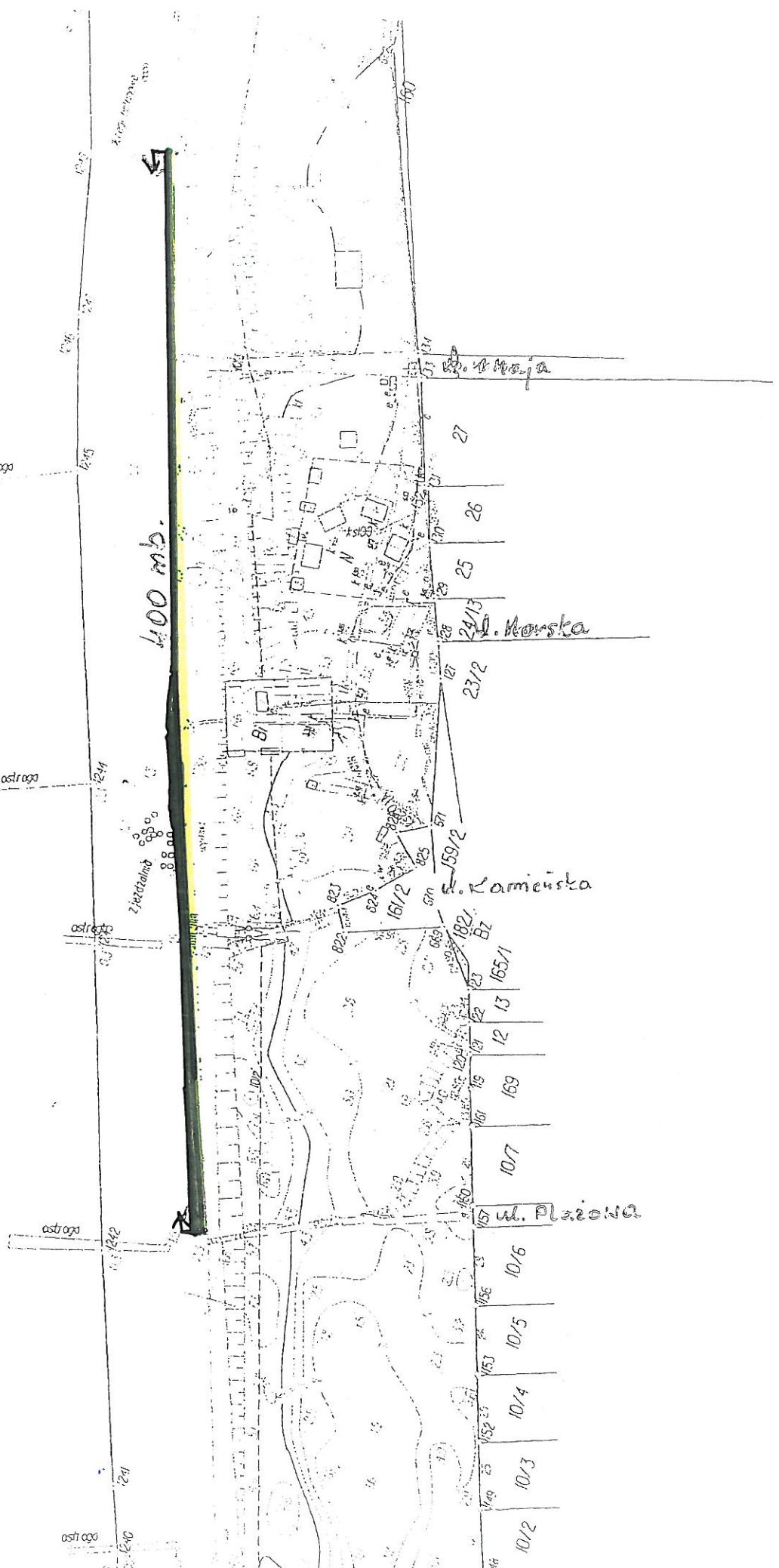


Załącznik Nr 4
 Do Uchwały Nr XLIV/487/18
 Rady Miejskiej w Dziwnowie
 Z dnia 18.05.2018r.



Załącznik Nr 5
 Do Uchwały Nr XLIV/487/18
 Rady Miejskiej w Dziwnowie
 z dnia 18.05.2018r.

DZIWNÓWEK



Załącznik Nr 6
Do Uchwały Nr XLIV/481/18
Rady Miejskiej w Dziwnowie
Z dnia 18.05.2018r.

