



Burmistrz Dziwnowa
ul. Szosowa 5
72-420 Dziwnów
tel. (91)3275163
fax. 3275164

**Zarządzenie Nr VIII / 79 / 2019
Burmistrza Dziwnowa
z dnia 25 czerwca 2019 r.**

w sprawie wprowadzenia „Regulaminu funkcjonowania monitoringu wizyjnego przestrzeni publicznej w Gminie Dziwnów”.

Na podstawie art. art. 7 ust.1 pkt.14, 9a, 30 ust.1 ustawy z dnia 8 marca 1990 r. o samorządzie gminnym (t.j. z 2019 r. Dz.U. poz.506) w związku z art. 6 ust.1 lit.e Rozporządzenia Parlamentu Europejskiego i Rady (UE) 2016/679 z dnia 27 kwietnia 2016 r. w spr. ochrony osób fizycznych w związku z przetwarzaniem danych osobowych i w spr. swobodnego przepływu takich danych oraz uchylenia dyrektywy 95/46/WE, zarządzam co następuje :

§ 1. Wprowadzam „Regulamin funkcjonowania monitoringu wizyjnego przestrzeni publicznej w Gminie Dziwnów”, stanowiący załącznik do niniejszego zarządzenia.

§ 2. Wskazuję, jako Administratora Danych Osobowych przetwarzanych z wykorzystaniem monitoringu wizyjnego przestrzeni publicznej w Gminie Dziwnów, Komendanta Straży Miejskiej w Dziwnowie.

§ 3. Regulamin wraz załącznikami podlega publikacji na stronie BIP Urzędu Miejskiego w Dziwnowie.

§ 4. Wykonanie zarządzenia powierzam Sekretarzowi Gminy Dziwnów.

§ 5. Zarządzenie wchodzi w życie z dniem podpisania.


BURMISTRZ
Grzegorz Łóźwiak

Regulamin funkcjonowania monitoringu wizyjnego przestrzeni publicznej w Gminie Dziwnów

1. Regulamin określa cel, podstawy prawne, zasady funkcjonowania systemu monitoringu wizyjnego przestrzeni publicznej Gminy Dziwnów, miejsca instalacji kamer oraz sposoby ich oznakowywania, reguły rejestracji zapisu z kamer oraz tryb ich udostępniania.

2. Podstawą prawną regulującą obszar funkcjonowania monitoringu przestrzeni publicznej w Gminie Dziwnów są:

a) Rozporządzenie Parlamentu Europejskiego i Rady Unii Europejskiej nr 2016/679 z dnia 27 kwietnia 2016 r. w sprawie ochrony osób fizycznych w związku z przetwarzaniem danych osobowych,

b) Ustawa z dnia 10 maja 2018 r. o ochronie danych osobowych (Dz. U. 2018 poz. 1000),

c) Ustawa z dnia 8 marca 1990 r. o samorządzie gminnym (Dz. U. 2018 poz. 994),

d) ustawa z dnia 14 grudnia 2018 roku o ochronie danych osobowych przetwarzanych w związku z zapobieganiem i zwalczaniem przestępczości (Dz.U.2019, poz. 125)

3. Celem wprowadzenia szczególnego rodzaju nadzoru w postaci monitoringu wizyjnego jest zapewnienie porządku publicznego i bezpieczeństwa mieszkańców oraz ochrona mienia stanowiącego własność gminy w szczególności poprzez:

a) prewencyjną funkcję monitoringu wizyjnego ograniczającą zachowania zagrażające bezpieczeństwu, zdrowiu obywateli oraz mieniu gminy lub obniżające jego dotychczasowy poziom;

b) ograniczenie skutków aktów wandalizmu, kradzieży, poprzez wykorzystanie systemu monitoringu do ewentualnego ustalenia ich sprawców,

d) wykorzystanie systemu monitoringu wizyjnego przestrzeni publicznej na potrzeby ochrony przeciwpożarowej i przeciwpowodziowej.

4. System monitoringu wizyjnego składa się z:

a) kamer rejestrujących obraz, który podlega zapisowi oraz kamer rejestrujących, z których możliwy jest jedynie podgląd obrazu w czasie rzeczywistym,

b) urządzeń rejestrujących i dokonujących zapisu,

c) stacji monitorowania umożliwiającej podgląd rejestrowanego obrazu z kamer monitoringu w miejscowości Dziwnów, zlokalizowanej na posterunku Policji w Dziwnowie .

Wszystkie wymienione urządzenia w pkt. a) – c) wchodzące w skład systemu rejestracji CCTV, spełniają wymogi określone Polskimi Normami przewidzianymi dla tego typu urządzeń.

5. Monitoring wizyjny funkcjonuje całodobowo przez 7 dni tygodnia i rejestruje wyłącznie obraz bez możliwości rejestracji dźwięku.

6. Zapisy z kamer przechowywane są przez maksymalny okres 21 dni, a następnie ulegają usunięciu, poprzez nadpisanie danych na urządzeniu rejestrującym z poszczególnych kamer.

7. Nie dokonuje się zapisu z kamer rejestrujących, z których obraz udostępniany jest w czasie rzeczywistym za pośrednictwem internetu, czy też lokalnej telewizji kablowej.

8. W skład systemu monitoringu gminnego wchodzi kamery rejestrujące wskazane w załączniku nr 1 do niniejszego regulaminu, których graficzną lokalizację przedstawiają następujące załączniki : Nr 2 – miejscowość Dziwnów, Nr 3 – miejscowość Międzywodzie, Nr 4 – miejscowość Łukęcin

9. Obszar objęty monitoringiem określają załączniki, o których mowa w pkt. 8.

10. Informacja o monitoringu wizyjnym ma następującą formę:

a) przy drogach wjazdowych do miejscowości, w których funkcjonuje monitoring zamieszcza się tablice z piktogramem kamery informujące, iż miejscowość jest monitorowana,

b) miejsca montażu kamer rejestrujących w sposób widoczny oznacza się piktogramem kamery, a w przypadku kamer rejestrujących, z których zapis jest dostępny w czasie rzeczywistym z wykorzystaniem internetu bądź telewizji kablowej, piktogram jest uzupełniony o informację „kamera internetowa” lub odpowiednio „kamera telewizji kablowej”.

11. Przetwarzanie danych osobowych z monitoringu w czasie rzeczywistym ma na celu podjęcie natychmiastowej interwencji w przypadku pojawienia się zagrożenia, o którym mowa w pkt. 3 oraz ułatwienie czynności związanych z nadzorem nad ładem publicznym i bezpieczeństwem osób realizowanym przez Policję oraz Straż Gminną.

12. Przetwarzanie danych z monitoringu jest realizowane wyłącznie przez osoby posiadające imienne, pisemne upoważnienie do czynności przetwarzania danych wydane przez Komendanta Straży Gminnej.

13. Przetwarzanie danych osobowych zgromadzonych przez system monitoringu realizowane może być wyłącznie przez:

a) Komendanta Straży Miejskiej,

b) osoby zatrudnione w Straży Miejskiej i posiadające pisemne upoważnienie wydane przez Komendanta,

c) firmę zewnętrzną, sprawującą obsługę techniczną systemu monitoringu miejskiego, z którą zawiera się umowę o powierzeniu przetwarzania danych osobowych.

d) właściwe organy w celu rozpoznawania, zapobiegania, wykrywania i zwalczania czynów zabronionych, w tym zagrożeń dla bezpieczeństwa i porządku publicznego, a także wykonywania tymczasowego aresztowania, kar, kar porządkowych i środków przymusu skutkujących pozbawieniem wolności.

14. W pozostałych przypadkach udostępnienie danych osobowych zgromadzonych przez system monitoringu, może nastąpić wyłącznie na podstawie:

a) pisemnego wniosku organu administracji publicznej w oparciu o przepisy prawa pozwalające na złożenie wniosku o udostępnienie danych osobowych,

b) decyzji administratora w sytuacjach związanych z wyjaśnieniem zaistniałych zdarzeń, jeżeli jego przebieg oraz charakter stanowił bezpośrednie zagrożenie dla bezpieczeństwa z zastrzeżeniem, iż udostępnienie może nastąpić wyłącznie na rzecz organów odpowiedzialnych za porządek i bezpieczeństwo.

15. Udostępnienie danych osobowych w żadnym przypadku nie może nastąpić na wniosek i rzecz osób fizycznych.

16. W sytuacji uznania materiału utrwalonego przez system monitoringu za dowód w postępowaniu prowadzonym przez właściwe organy odpowiedzialne za porządek i bezpieczeństwo, zapis taki może zostać utrwalony na odrębnym nośniku i przekazany przedmiotowemu organowi na jego wniosek lub przechowywany na terenie siedziby Straży Miejskiej.

17. W odniesieniu do sytuacji innej niż wskazana w pkt. 16 istnieje kategoriyczny zakaz wykonywania jakichkolwiek kopii danych zarejestrowanych przez system monitoringu.

18. W sprawach nieuregulowanych niniejszym regulaminem ostateczną decyzję podejmuje Komendant Straży Miejskiej w Dziwnowie, po uzyskaniu akceptacji Burmistrza Dziwnowa.

Załączniki:

Nr 1 – Wykaz kamer rejestrujących systemu monitoringu gminnego;

Nr 2 – Lokalizacja graficzna kamer monitoringu gminnego w Dziwnowie;

Nr 3 – Lokalizacja graficzna kamer monitoringu gminnego w Międzywodziu;

Nr 4 – Lokalizacja graficzna kamer monitoringu gminnego w Łukęcinie.


BURMISTRZ
Grzegorz Józwiak

Załącznik nr 1 do Regulaminu funkcjonowania
monitoringu wizyjnego przestrzeni publicznej
w Gminie Dziwnów

Wykaz kamer rejestrujących systemu monitoringu gminnego

<i>L.p.</i>	<i>Oznaczenie kamery</i>	<i>Miejsce montażu kamery</i>	<i>Sygnał z kamery podlega/ nie podlega rejestracji</i>	<i>Określenie obszaru monitorowanego przez kamerę</i>	<i>Przedział czasowy w jakim kamera przetwarza sygnał</i>
1	1-4	Skrzyżowanie ulic Słonecznej i Spacerowej w Łukęcinie	Podlega rejestracji	Skrzyżowanie ulic Słonecznej i Spacerowej w Łukęcinie	Do 21 dni
2	5	Promenada wejście od ul. Parkowej w Dziwnowie	Nie podlega rejestracji	Widok na morze	
3	6-7	Promenada wejście od ul. Parkowej w Dziwnowie	Podlega rejestracji	Odcinek promenady około 50 m po wschodniej stronie od wejścia ul. Parkowej	Do 21 dni
4	8-9	Promenada wejście od ul. Kochanowskiego w Dziwnowie	Podlega rejestracji	Odcinek promenady około 50 m po wschodniej stronie od wejścia ul. Kochanowskiego	Do 21 dni
5	10-11	Promenada wejście od ul. Reymonta w Dziwnowie	Podlega rejestracji	Odcinek promenady około 50 m po zachodniej stronie od wejścia ul. Reymonta	Do 21 dni

*Załącznik
do Zarządzenia Nr VIII / 79 / 2019
Burmistrza Dziwnowa z dnia 25 czerwca 2019 r.*

6	12	Park przy ul. Kochanowskiego w Dziwnowie	Podlega rejestracji	Skwer przyjaźni	Do 21 dni
7	13	Skrzyżowanie ul. Mickiewicza z ul. Reymonta w Dziwnowie	Podlega rejestracji	Skrzyżowanie ul. Mickiewicza z ul. Reymonta	Do 21 dni
8	14-16	Małe rondo przy ul. Mickiewicza w Dziwnowie	Podlega rejestracji	Skrzyżowanie ul. Mickiewicza z ul. Orzeszkowej; małe rondo i widok pomiędzy małym rondem a dużym na ul. Słowackiego w Dziwnowie	Do 21 dni
9	17	Promenada wejście od ul. Żeromskiego w Dziwnowie	Podlega rejestracji	Toaleta na promenadzie na wejściu od ul. Żeromskiego	Do 21 dni
10	18-20	Na kontenerze toalety Promenada wejście od ul. Osiedle Rybackie w Dziwnowie	Podlega rejestracji	Widok przed i za kontenerem toalety na Promenadzie Zachodniej	Do 21 dni
11	21-23	Na kontenerze toalety Promenada wejście od ul. Przymorze w Dziwnowie	Podlega rejestracji	Widok przed i za kontenerem toalety na Promenadzie Zachodniej	Do 21 dni

*Załącznik
do Zarządzenia Nr VIII / 79 / 2019
Burmistrza Dziwnowa z dnia 25 czerwca 2019 r.*

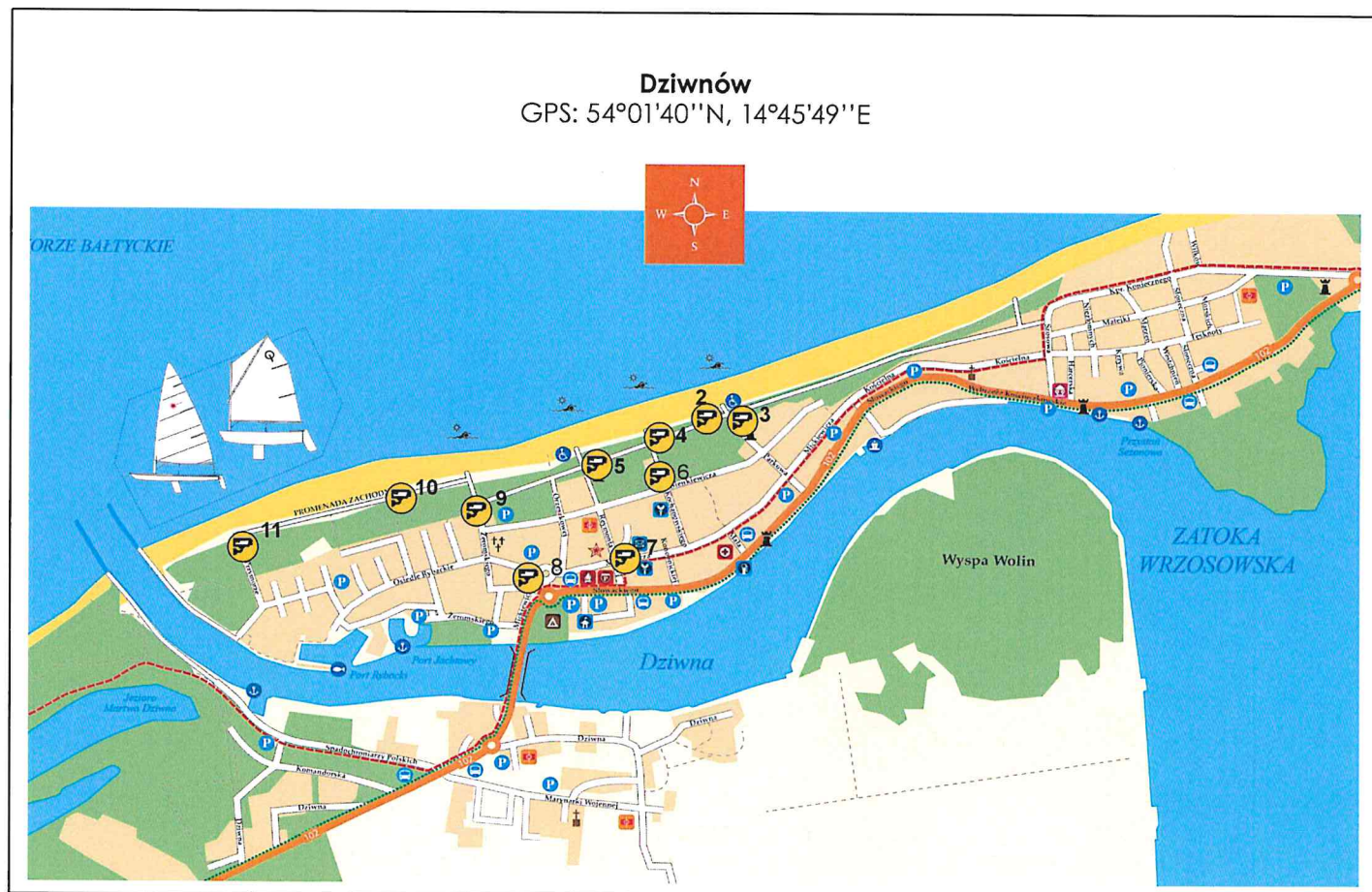
12	24-25	Na kontenerze toalety naprzeciwko sceny w parku ul. Warszawska w Międzywodziu	Podlega rejestracji	Widok przed kontenerem toalety ul. Warszawska	Do 21 dni
----	-------	---	---------------------	---	-----------

BURMISTRZ

Grzegorz Józwiak

Załącznik nr 2 do Regulaminu funkcjonowania
monitoringu wizyjnego przestrzeni publicznej
w Gminie Dziwnów

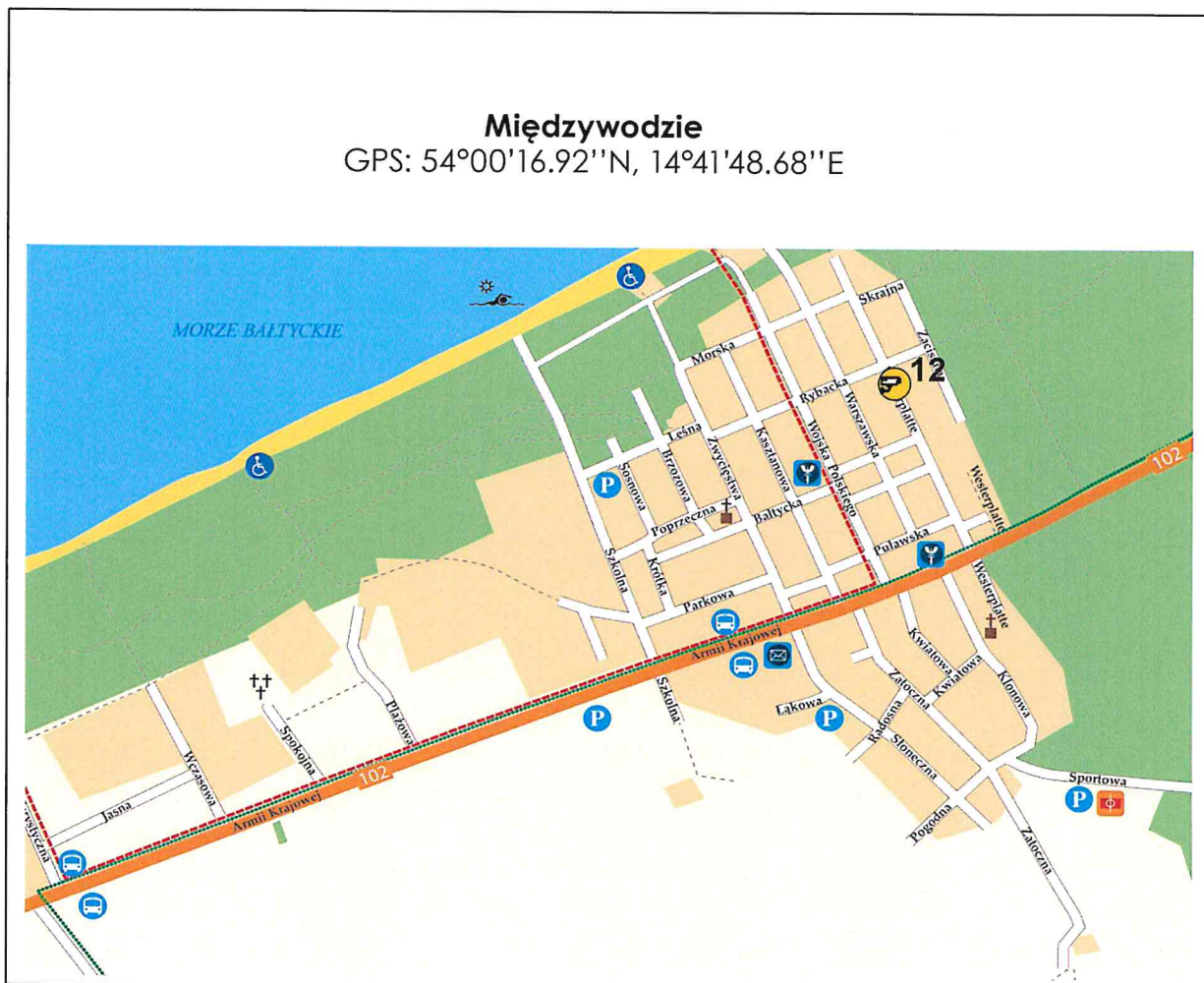
Lokalizacja graficzna kamer monitoringu gminnego w Dziwnowie



Kamera monitoringu

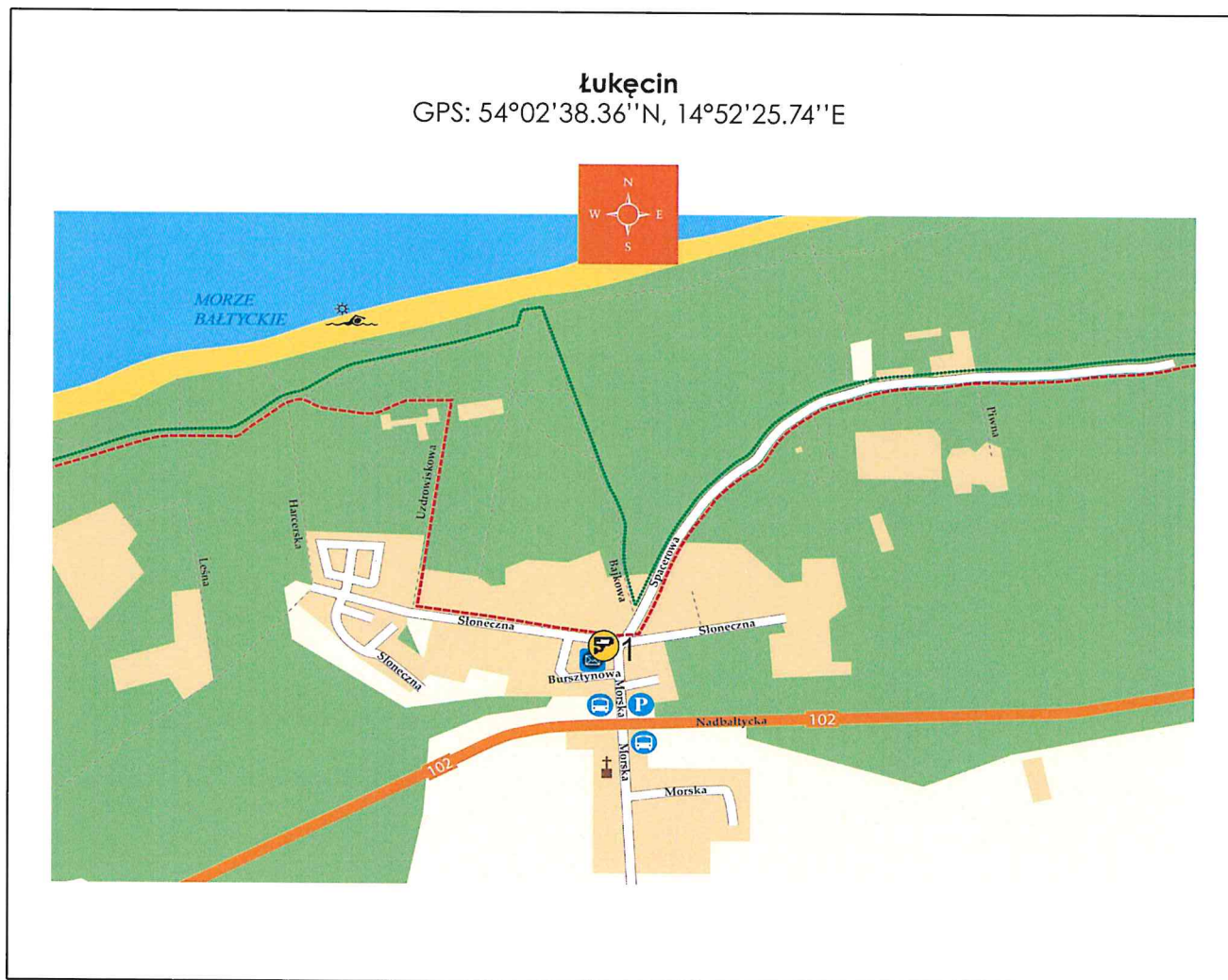
Załącznik nr 3 do Regulaminu funkcjonowania
monitoringu wizyjnego przestrzeni publicznej
w Gminie Dziwnów

Lokalizacja graficzna kamer monitoringu gminnego w Międzywodziu.



Kamera monitoringu

Lokalizacja graficzna kamer monitoringu gminnego w Łukęcinie.



Kamera monitoringu