

BURMISTRZ DZIWNOWA

ogłasza

na dzień 12 września 2014 roku

od godziny 11.00

rokowania

na sprzedaż działek niezabudowanych, położonych w obrębie Wrzosowo, gmina Kamień Pomorski, powiat kamieński, województwo zachodniopomorskie, wskazanych w załączniku nr 1 do ogłoszenia.

Rokowania prowadzone będą zgodnie z kolejnością z załącznika nr 1.

Pierwszy przetarg odbył się 26 października 2012 roku.

Drugi przetarg odbył się 07 grudnia 2012 roku.

Trzeci przetarg odbył się 01 lutego 2013 roku.

Czwarty przetarg odbył się 28 czerwca 2013 roku.

Piąty przetarg odbył się 23 sierpnia 2013 roku.

Szósty przetarg odbył się 18 października 2013 roku.

Siódmy przetarg odbył się 29 listopada 2013 roku.

Ósmy przetarg odbył się 21 maja 2014 roku.

Dziewiąty przetarg odbył się 25 lipca 2014 roku.

Działki nr 227/25, 227/27, 227/30, 227/45, 227/48, 227/54, 227/57, 227/60, 227/63, 227/69, 227/78, 227/80 i 227/85 oznaczone są użytkowiem R III a.

Działka nr 227/33 oznaczona jest użytkowiem R IIIb.

Działki nr 227/51, 227/66, 227/72, 227/75, 227/82 i 227/88 oznaczone są użytkami RIIIa i RIII b.

Działki o kształcie regularnym, położone pomiędzy drogą wojewódzką nr 107 oraz Zalewem Kamieńskim.

Kilka działek jest częściowo ogrodzonych od strony ogrodów działkowych. W przypadku stwierdzenia, że ogrodzenie posadowione jest niezgodnie z przebiegiem granic działek, przesunięcie istniejącego ogrodzenia zgodnie z przebiegiem granic obciążać będzie Nabywcę działki gruntu, który we współpracy z użytkownikiem sąsiedniej działki ogrodowej dokona niezbędnych prac oraz wymaganych uzgodnień formalnych we własnym zakresie i na koszt własny.

Dla działek nie obowiązuje plan zagospodarowania przestrzennego.

Dla działek zostały opracowane decyzje o warunkach zabudowy dla inwestycji polegającej na budowie budynku mieszkalnego jednorodzinnego wolnostojącego z usługami o następujących ustaleniach:

- ✓ układ zabudowy – zabudowa wolnostojąca,
- ✓ dopuszcza się wysunięcie poza nieprzekraczalną linię zabudowy takich stałych elementów jak gzymsy, okapy nie więcej niż 0,3 m, natomiast balkony nie więcej niż 1,3 m,
- ✓ szerokość elewacji frontowej – do 15,0 m z tolerancją do 20 %,
- ✓ forma dachu – dwu lub wielospadowy, o kącie nachylenia połaci 30° – 45°,
- ✓ wysokość – 2 – kondygnacje w tym druga w dachu i max do H_z = 10,00 m.n.p.t. w kalenicy głównej,
- ✓ dopuszcza się wydzielenie lokalu użytkowego o powierzchni nieprzekraczającej 30 % powierzchni całkowitej budynku,
- ✓ wskaźnik powierzchni zabudowy – do 25 % powierzchni w liniach rozgraniczających,
- ✓ wskaźnik powierzchni biologicznie czynnej – minimum 70% w liniach rozgraniczających,
- ✓ zgodnie z art. 32 ustawy o ochronie zabytków i opiece nad zabytkami zobowiązuje się Inwestora w przypadku odkrycia przedmiotu, co, do którego istnieje przypuszczenie, że jest on zabytkiem, do wstrzymania robót mogących uszkodzić lub zniszczyć odkryty przedmiot, zabezpieczenia przedmiotu i miejsca jego odkrycia, oraz do niezwłocznego zawiadomienia o tym Wojewódzkiego Konserwatora

Zabytków a jeśli nie jest to możliwe Burmistrza Miasta;

- ✓ obiekt budowlany należy szczególnie zaopatrzyć w urządzenia zapobiegające zanieczyszczeniom środowiska,
- ✓ zaopatrzenie w wodę - z ogólnej sieci wodociągowej,
- ✓ zaopatrzenie w energię elektryczną – zgodnie z warunkami technicznymi wydanymi przez Operatora Enea
- ✓ odprowadzanie nieczystości płynnych – do sieci kanalizacji sanitarnej,
- ✓ należy przewidzieć miejsca na pojemniki do czasowego gromadzenia odpadów stałych lub zapewnić inny sposób ich ewakuacji w porozumieniu PGK sp. z o.o. w Kamieniu Pomorskim,
- ✓ obsługa komunikacyjna z drogi publicznej nr 107 poprzez działkę nr 227/23 (istniejący zjazd zrealizowany w ramach przebudowy drogi wojewódzkiej),
- ✓ do działki należy zapewnić dojazd i dojazd z drogi publicznej, odpowiednie do przeznaczenia i sposobu użytkowania oraz wymagań dotyczących ochrony przeciwpożarowej,
- ✓ projektowany wjazd na teren inwestycji należy uzgodnić z zarządcą drogi ,
- ✓ na terenie działki należy urządzić, stosownie do jej przeznaczenia i sposobu zabudowy miejsca postojowe dla samochodów osobowych użytkowników stałych i przebywających okresowo – minimum 2 miejsca postojowe. W przypadku realizacji funkcji usługowej należy przewidzieć dodatkowo 1 miejsce postojowe na każde rozpoczęte 50 m² powierzchni użytkowej lokalu usługowego,
- ✓ przed uzyskaniem pozwolenia na budowę należy wyłączyć grunt z produkcji rolniczej.

Zabudowa/zagospodarowanie działek musi nastąpić zgodnie z obowiązującym planem zagospodarowania przestrzennego, decyzją o warunkach zabudowy w zależności od tego, który z dokumentów obowiązywał będzie w chwili przystąpienia do zabudowy/zagospodarowania oraz obowiązującymi przepisami prawa.

Planowane na działkach położonych w bezpośrednim sąsiedztwie pasa technicznego oświetlenie obiektu nie może przypominać oznakowania nawigacyjnego zarówno wyglądem jak i charakterystyką świecenia świateł, a także w żaden sposób nie może powodować „oślepienia” nawigatorów na statkach manewrujących na pobliskim akwenu.

Działki nie są uzbrojone.

W działce nr 227/23 ułożona została sieć wodociągowa.

Nabywca we własnym zakresie i na własny koszt zapewni wykonanie pełnej infrastruktury technicznej dla nabytej działki po uzgodnieniu z właściwymi organami, instytucjami.

Działka nr 227/33 położona jest w bezpośrednim sąsiedztwie pasa technicznego.

W przypadku, gdy w obrębie działki wystąpią sieci, które nie są ujawnione na mapach i które winny zostać przeniesione, nabywca we własnym zakresie i na własny koszt wykona przeniesienie istniejących sieci w uzgodnieniu z właściwymi organami, instytucjami.

Dojazd i dojazd do działek od strony drogi wojewódzkiej nr 107 poprzez działkę nr 227/23.

Koszty wskazania granic działki obciążają nabywcę nieruchomości.

Do ceny sprzedaży ustalonej w wyniku rokowań doliczony zostanie podatek od towarów i usług w wysokości obowiązującej w dniu zawarcia umowy przenoszącej prawo własności.

Rokowania odbędą się w dniu 12 września 2014 roku od godziny 11.00 w siedzibie Urzędu Miejskiego w Dziwnowie przy ul. Szosowej 5.

Nieruchomości stanowiące przedmiot rokowań nie są obciążone ograniczonymi prawami rzeczowymi, nie ma przeszkód prawnych w rozporządzaniu nimi i nie są przedmiotem zobowiązań.

Warunki przystąpienia do rokowań:

- 1. wniesienie zaliczki ze wskazaniem numeru działki w wysokości 10% ceny wywoławczej.** Zaliczkę wpłacić należy w pieniądzu (zł) w terminie **do dnia 05 września 2014 roku** w kasie (czynna od 9⁰⁰ do 13³⁰) lub na konto Gminy Dziwnów w Banku PEKAO S.A. I Oddział Kamień Pomorski nr 18 1240 3868 1111 0000 4093 6541. **Za datę wpłaty zaliczki uznaje się datę wpływu środków na rachunek bankowy lub do kasy Urzędu Miejskiego.**

Zaliczka pobierana jest tytułem zabezpieczenia kosztów w przypadku uchylenia się od zawarcia umowy.

2. Złożenie pisemnego zgłoszenia udziału w rokowaniach.

Zgłoszenie powinno zawierać:

- a) imię, nazwisko i adres albo nazwę firmy oraz siedzibę, jeżeli zgłaszającym jest osoba prawna lub inny podmiot,
- b) datę sporządzenia zgłoszenia,
- c) oświadczenie, że zgłaszający zapoznał się z warunkami rokowań i przyjmuje te warunki bez zastrzeżeń,
- d) numer działki,
- e) proponowaną cenę (netto) i sposób jej zapłaty,
- f) oświadczenie, że zgłaszający zapoznał się ze stanem faktycznym i prawnym nieruchomości,
- g) własnoręczny podpis.

Do zgłoszenia należy dołączyć kopię dowodu wpłaty zaliczki.

Zgłoszenie udziału w rokowaniach w formie pisemnej złożyć należy w zamkniętej kopercie nie później niż do dnia 08 września 2014 roku do godziny 15.30 w sekretariacie Urzędu Miejskiego w Dziwnowie.

Koperta powinna być zamknięta i opisana w następujący sposób:

„Rokowania 12 września 2014 roku godzina 11.00 - działka nr* we Wrzosowie”.

W przypadku, gdy osoba zamierza przystąpić do rokowań na kilka działek zobowiązana jest do wpłaty zaliczki na każdą działkę osobno i złożenia zgłoszeń na każdą z działek.

W przypadku, gdy uczestnikiem rokowań będą małżonkowie zgłoszenie i jego wszystkie załączniki powinny być podpisane przez oboje małżonków.

Rokowania można przeprowadzić chociażby wpłynęło tylko jedno zgłoszenie spełniające warunki określone w ogłoszeniu o rokowaniach.

Komisja przeprowadzająca rokowania odmawia udziału w ustnej części rokowań osobom, których zgłoszenia:

1. nie odpowiadają warunkom rokowań;
2. zostały złożone po wyznaczonym terminie;
3. nie zawierają danych wymaganych w zgłoszeniu udziału w rokowaniach lub dane te są niekompletne oraz nie zawierają dowodu wpłaty zaliczki;
4. są nieczytelne lub budzą wątpliwości, co do ich treści.

Dodatkowe propozycje uczestników rokowań złożone w trakcie ustnej części rokowań nie mogą być mniej korzystne od zawartych w pisemnym zgłoszeniu.

W przypadku złożenia przez uczestników rokowań równorzędnych propozycji komisja może zorganizować dodatkowe ustne rokowania z tymi osobami.

Osoby przystępujące do rokowań winny przedstawić Komisji:

1. osoby fizyczne - oryginał dokumentu stwierdzającego tożsamość; w przypadku reprezentowania osoby fizycznej przez pełnomocnika należy przedłożyć oryginał pełnomocnictwa notarialnego oraz oryginał dokumentu tożsamości pełnomocnika,

Małżonkowie, nabywający nieruchomość do majątku wspólnego wspólnie uczestniczą w rokowaniach. W przypadku występowania jednego z małżonków z zamiarem nabycia nieruchomości do majątku wspólnego do dokonania czynności zmierzającej do odpłatnego nabycia nieruchomości wymagana jest zgoda drugiego małżonka złożona w formie aktu notarialnego.

2. osoby prawne i jednostki nie posiadające osobowości prawnej a podlegające wpisowi do rejestru- aktualny odpis z właściwego rejestru sądowego, oryginał(y) dokumentu tożsamości osoby/osób reprezentujących osobę prawną lub jednostkę; w przypadku ustanowienia pełnomocnika - oryginał właściwego pełnomocnictwa notarialnego oraz oryginał dokumentu tożsamości pełnomocnika. Aktualny odpis z rejestru winien być wydany w okresie 3 miesięcy przed datą rokowań.

3. osoby fizyczne prowadzące działalność gospodarczą i dokonujące nabycia w związku i na potrzeby prowadzonej działalności – dokument potwierdzający prowadzenie działalności wydany w okresie 1 miesiąca przed datą rokowań, oryginał dokumentu stwierdzającego tożsamość; w przypadku reprezentowania osoby fizycznej przez pełnomocnika należy przedłożyć oryginał pełnomocnictwa notarialnego, oryginał dokumentu tożsamości pełnomocnika, dokument potwierdzający prowadzenie działalności gospodarczej wydany w okresie 1 miesiąca przed datą rokowań.

Komisja przeprowadza ustną część rokowań w zakresie wszystkich warunków koniecznych do zawarcia umowy oraz dodatkowych propozycji uczestników rokowań, osobno z każdą z osób zakwalifikowanych do udziału w tej części.

Zaliczka wpłacona przez uczestnika rokowań, który ustalony został nabywcą nieruchomości, zalicza się na poczet ceny nabycia nieruchomości.

Pozostałym uczestnikom rokowań zaliczka zostaje zwrócona niezwłocznie po odwołaniu lub zamknięciu rokowań, nie później niż przed upływem 3 dni od dnia odwołania, zamknięcia, unieważnienia lub zakończenia rokowań wynikiem negatywnym. Zwrot zaliczki następuje w sposób uzgodniony z uczestnikiem przetargu.

W przypadku zamknięcia rokowań bez wybrania nabywcy nieruchomości wpłacona zaliczka podlega zwrotowi.

Do osób posiadających status cudzoziemca stosuje się przepisy ustawy z dnia 24 marca 1920 roku o nabywaniu nieruchomości przez cudzoziemców. Osoby będące cudzoziemcami w rozumieniu ustawy o nabywaniu nieruchomości przez cudzoziemców zobowiązane są przed zawarciem umowy do uzyskania zezwolenia ministra właściwego do spraw wewnętrznych na nabycie nieruchomości będącej przedmiotem rokowań.

Jeżeli osoba ustalona jako nabywca, będąca cudzoziemcem w rozumieniu przepisów ustawy nie uzyska zezwolenia właściwego ministra na nabycie nieruchomości, wpłacona zaliczka nie podlega zwrotowi.

Najpóźniej w ciągu 21 dni od dnia zamknięcia rokowań osoba ustalona jako nabywca nieruchomości zostanie powiadomiona o miejscu i terminie zawarcia umowy warunkowej oraz umowy przenoszącej prawo własności. Warunkowa umowa sprzedaży podpisana zostanie ze względu na przysługujące Gminie Kamień Pomorski prawo pierwokupu.

Jeżeli osoba, która w wyniku rokowań ustalona została jako nabywca nie przystąpi bez usprawiedliwienia do zawarcia umowy przenoszącej prawo własności, w miejscu i terminie podanym w zawiadomieniu, Burmistrz Dziwnowa może odstąpić od zawarcia umowy, a wpłacona zaliczka nie podlega zwrotowi.

Zgodnie z art. 70 ust. 2 ustawy o gospodarce nieruchomościami cena nieruchomości może zostać rozłożona na raty, na czas nie dłuższy niż 10 lat. Wierzytelność jednostki samorządu terytorialnego w stosunku do nabywcy z tego tytułu podlega zabezpieczeniu w szczególności poprzez ustanowienie hipoteki.

W przypadku rozłożenia ceny na raty pierwsza rata oraz podatek od towarów i usług podlegają zapłacie nie później niż do dnia zawarcia umowy przenoszącej własność nieruchomości, a następne raty wraz z oprocentowaniem podlegają zapłacie w terminach ustalonych przez strony w umowie.

Rozłożona na raty niespłacona część ceny podlega oprocentowaniu przy zastosowaniu stopy procentowej równej stopie redyskonta weksli stosowanej przez Narodowy Bank Polski.

Nabywca ponosi należności publicznoprawne związane z zawarciem aktu notarialnego.

Zastrzega się prawo zamknięcia rokowań bez wybrania nabywcy nieruchomości.

Dodatkowe informacje o warunkach rokowań można uzyskać w pokoju nr 7 w siedzibie Urzędu Miejskiego w Dziwnowie przy ul. Szosowej 5, pod nr telefonu 91/3275180 bądź na stronie internetowej: www.bip.dziwnow.pl

Dziwnów, dnia 11 sierpnia 2014 roku

Burmistrz Dziwnowa

BURMISTRZ

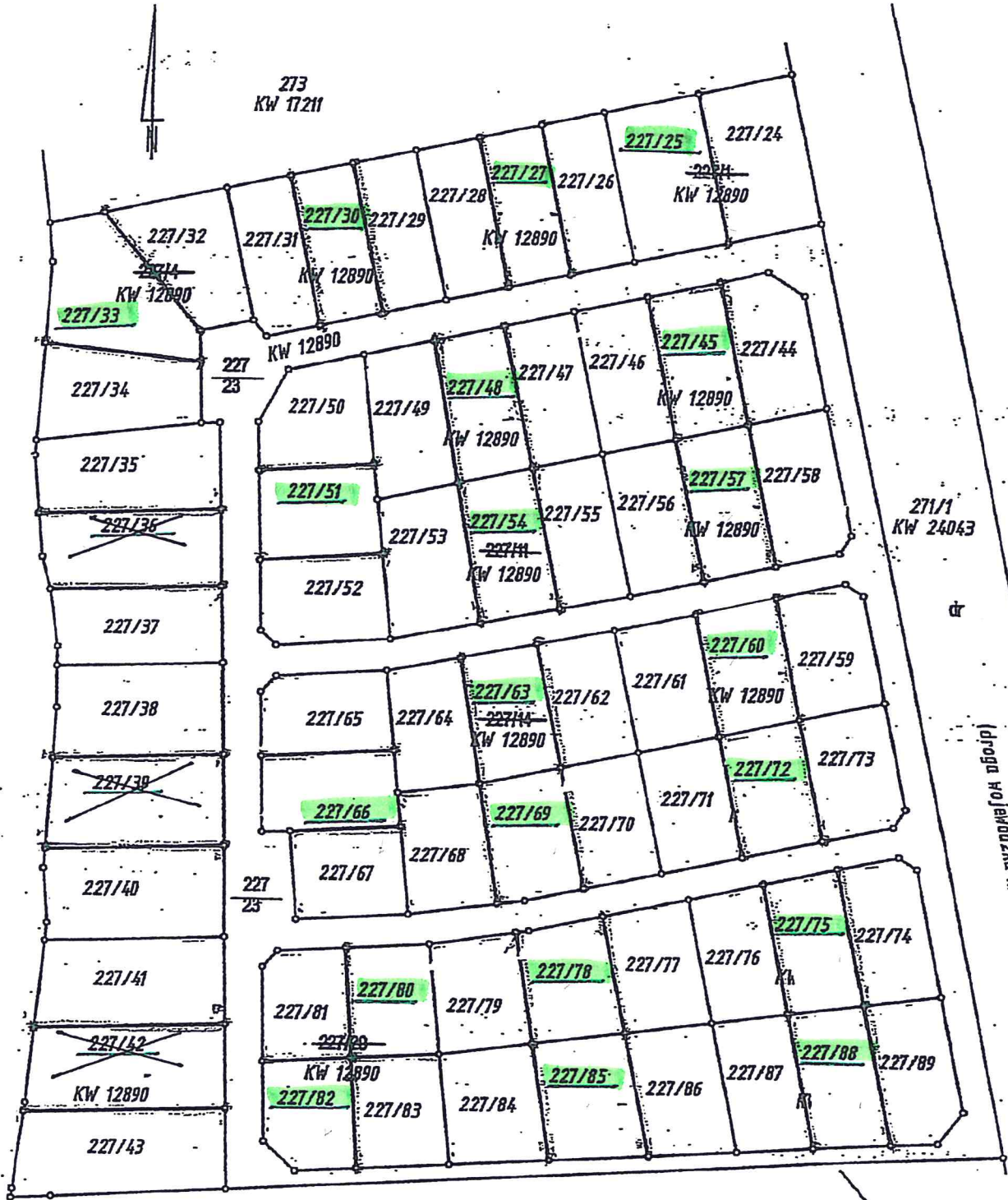
Grzegorz Józwiak

**wpisać właściwy numer działki*

załącznik nr 1 do ogłoszenia o rokowaniach na dzień 12 września 2014 roku - godzina 11.00

Lp	położenie	nr działki	KW NR	powierzchnia m ²	cena wywoławcza netto- zł
1	Wrzosowo	227/25	SZ1K/00012890/7	1550	124.000,00
2	Wrzosowo	227/27	SZ1K/00012890/7	1033	82.640,00
3	Wrzosowo	227/30	SZ1K/00012890/7	1033	82.640,00
4	Wrzosowo	227/33	SZ1K/00012890/7	1574	125.920,00
5	Wrzosowo	227/45	SZ1K/00012890/7	1128	90.240,00
6	Wrzosowo	227/48	SZ1K/00012890/7	1119	89.520,00
7	Wrzosowo	227/51	SZ1K/00012890/7	1123	89.840,00
8	Wrzosowo	227/54	SZ1K/00012890/7	1174	93.920,00
9	Wrzosowo	227/57	SZ1K/00012890/7	1128	90.240,00
10	Wrzosowo	227/60	SZ1K/00012890/7	1073	85.840,00
11	Wrzosowo	227/63	SZ1K/00012890/7	1067	85.360,00
12	Wrzosowo	227/66	SZ1K/00012890/7	1104	88.320,00
13	Wrzosowo	227/69	SZ1K/00012890/7	1109	88.720,00
14	Wrzosowo	227/72	SZ1K/00012890/7	1073	85.840,00
15	Wrzosowo	227/75	SZ1K/00012890/7	1078	86.240,00
16	Wrzosowo	227/78	SZ1K/00012890/7	1089	87.120,00
17	Wrzosowo	227/80	SZ1K/00012890/7	991	79.280,00
18	Wrzosowo	227/82	SZ1K/00012890/7	1003	80.240,00
19	Wrzosowo	227/85	SZ1K/00012890/7	1221	97.680,00
20	Wrzosowo	227/88	SZ1K/00012890/7	1117	89.360,00

273
KW 17211



271/1
KW 24043

dr

(droga wojewódzka nr 102)

162 dr
KW 27938

WWW.ZDJECIA

DZIAŁKI NA SPRZEDAZ




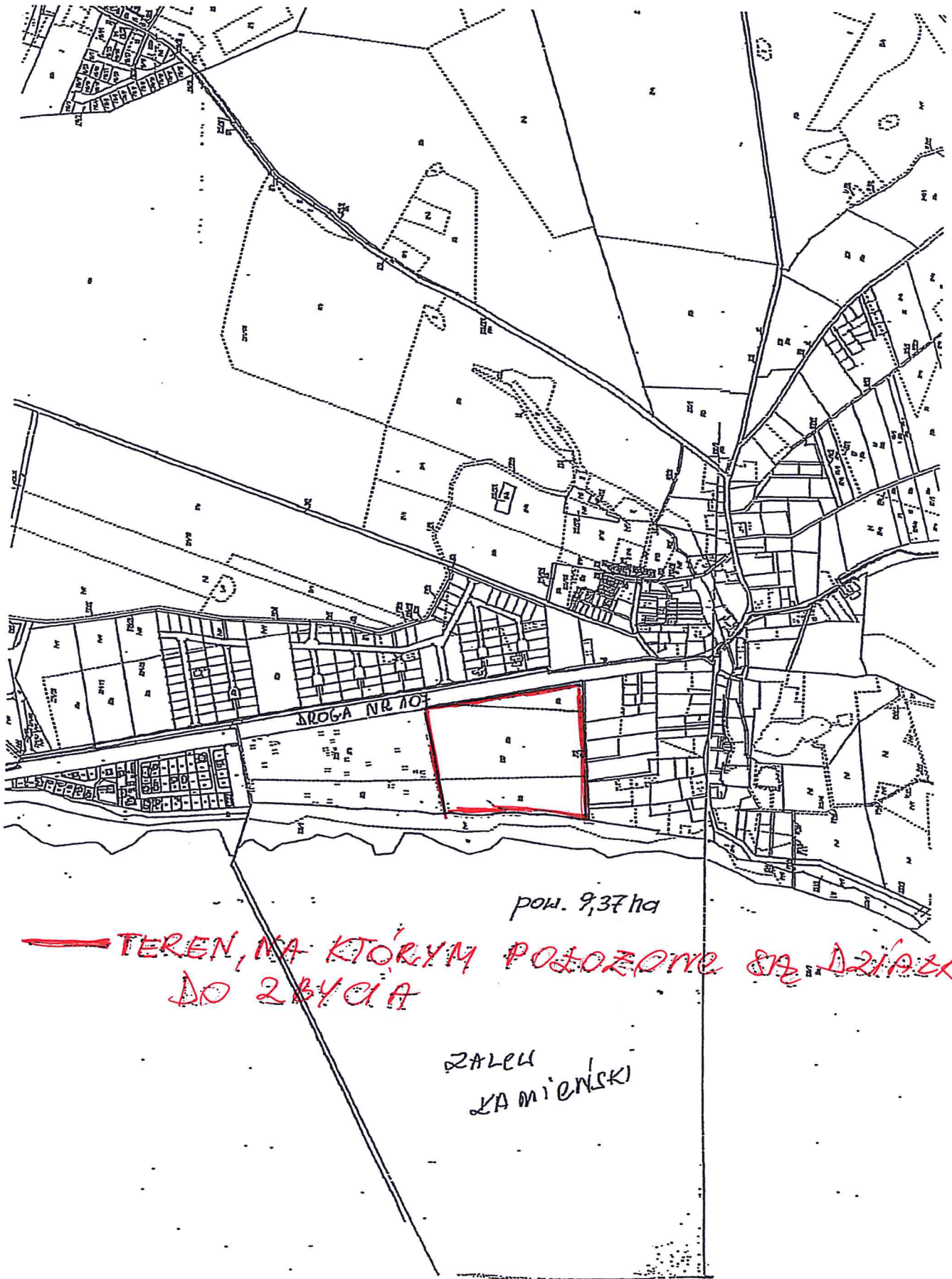
WRZOSOWO

DZIAŁKI NA SPRZEDAŻ

re.pl

DZIWNÓWEK





pow. 9,37 ha

— TEREN, NA KTÓRYM POŁOŻONE SĄ DZIAŁKI DO ZBYCIA

ZALEC
KAMIENSKI