

BURMISTRZ DZIWNOWA

ogłasza

NA DZIEŃ 09 GRUDNIA 2016 ROKU

od godziny 10.00

kolejny przetarg ustny nieograniczony

na sprzedaż zabudowanej działki gruntu, położonej w obrębie Dziwnów, opisanej poniżej:

**działka nr 894/4 o powierzchni 18 494 m², księga wieczysta KW NR SZ1K/00009363/0
cena wywoławcza – 4 500 000,00 zł (cztery miliony pięćset tysięcy złotych)**

INFORMACJE O DZIAŁCE

Działka o kształcie regularnym, zbliżonym do trapezu, położona w sąsiedztwie cieśniny Dziwna, drogi gminnej oraz nieruchomości prywatnych; teren płaski, trwale ogrodzony, porośnięty trawami i drzewostanem.

Działka posiada bezpośredni dostęp do drogi publicznej- ul. Spadochroniarzy Polskich (dz. nr 843/28).

Działka oznaczona jest użytkiem Ba.

Działka jest zadrzewiona.

Usunięcie przez nabywcę istniejącego drzewostanu nastąpi po uzyskaniu zgody właściwego organu. Koszt wycinki drzewostanu ponosi nabywca.

Działka położona jest na obszarze pasa ochronnego.

Działka położona jest na obszarze Natura 2000.

Działka położona jest na obszarze szczególnego zagrożenia powodzią.

Koszty wznowienia znaków granicznych obciążają nabywcę.

Dla działki nie obowiązuje plan zagospodarowania przestrzennego.

Z zapisami studium uwarunkowań i kierunków zagospodarowania przestrzennego gminy Dziwnów można zapoznać się w Urzędzie Miejskim w Dziwnowie (pokój nr 5).

Decyzją nr 429/2013 z dnia 15 października 2013 roku Starosty Kamieńskiego zatwierdzony został projekt budowlany i udzielone zostało pozwolenie na wykonanie robót budowlanych dla zamierzenia: „Budowa linii kablowej 15 kV ze ST.SN „Kopalnia Sosnowiec” nr 2528 w Międzywodziu do ST.SN „Żeromskiego” nr 2759 w Dziwnowie na działkach: 850/60, 890/2, 753/2, 189/1, 190/26, 217/46, 217/45 obręb Międzywodzie działki nr 843/28, 843/85, 843/84, 890, 210/2, 211, 209/1, 213/1, 214/1 obręb Dziwnów”. Jako inwestor w ww. decyzji wskazana została spółka z ograniczoną odpowiedzialnością Enea Operator. Informacje na temat stanu realizacji inwestycji możliwe do uzyskania bezpośrednio u inwestora. Działki nr 843/84 i 843/85 wskazane w ww. decyzji połączone zostały w działkę nr 894, która następnie podzielona została na działki nr 894/1 i 894/2. Działka nr 894/2 przeznaczona została do zbycia na rzecz Enea Operator sp. z o.o. z przeznaczeniem pod budowę nowej stacji transformatorowej, natomiast działka nr 894/1 podzielona została na działki nr 894/3 i 894/4.

Zabudowa i zagospodarowanie działki musi nastąpić zgodnie z obowiązującym planem zagospodarowania przestrzennego bądź decyzją o warunkach zabudowy w zależności od tego, który z dokumentów będzie obowiązywał w chwili przystąpienia do zagospodarowania/zabudowy.

Na terenie działki znajdują się utwardzone ciągi piesze i wewnętrzna droga dojazdowa.

Na działce posadowione są następujące budynki i obiekty:

- budynek niemieszkalny o powierzchni zabudowy 745 m² (według ewidencji gruntów i budynków);
- budynek niemieszkalny o powierzchni zabudowy 568 m² (według ewidencji gruntów i budynków);

- budynek niemieszkalny o powierzchni zabudowy 41 m² (według ewidencji gruntów i budynków);
- budynek niemieszkalny o powierzchni zabudowy 12 m² (według ewidencji gruntów i budynków);
- obiekt nietrwale związany z gruntem (camping)
- śmietnik;
- wiata drewniana.

Działka nie posiada pełnego uzbrojenia.

Nabywca we własnym zakresie i na własny koszt zapewni wykonanie pełnej infrastruktury technicznej dla nabytej działki zgodnie z obowiązującymi przepisami prawa.

Według wskazań mapy zasadniczej:

- przez działkę nr 894/4 przebiegają sieci: wodociągowa, kanalizacji sanitarnej (w tym studzienki) i elektroenergetyczna (w tym słupy oświetleniowe); stan techniczny sieci i urządzeń nie jest znany;
- ogrodzenie działki w części nie jest posadowione zgodnie z granicami; Nabywca dokona przesunięcia/usunięcia ogrodzenia w uzgodnieniu z zainteresowanymi stronami we własnym zakresie i w całości na koszt własny.

Kupujący zobowiąże się w umowie sprzedaży do udostępnienia działki nr 894/4 właścicielom sieci lub podmiotom działającym w imieniu właścicieli sieci celem eksploatacji sieci znajdujących się w granicach działki (pod powierzchnią gruntu, na powierzchni gruntu i nad gruntem), w tym naprawy, wymiany, modernizacji, remontu, konserwacji, bieżącej eksploatacji i usuwania awarii.

W przypadku, gdy będzie to konieczne nabywca we własnym zakresie i na własny koszt wykona przeniesienie istniejących sieci zgodnie z obowiązującymi przepisami prawa.

W przypadku, gdy w obrębie działki wystąpią sieci, które nie są ujawnione na mapach i które winny zostać przeniesione, nabywca we własnym zakresie i na własny koszt wykona przeniesienie istniejących sieci zgodnie z obowiązującymi przepisami prawa.

Ogłędziny nieruchomości możliwe są po uprzednim uzgodnieniu terminu i godziny z pracownikami Referatu Gospodarki Nieruchomościami w Urzędzie Miejskim w Dziwnowie- tel. 91/3275180, 3275182; grunty@dziwnow.pl

INFORMACJE FORMALNE:

Wysokość wadium wynosi 450 000,00 zł.

Postąpienie nie może wynosić mniej niż 1 % ceny wywoławczej z zaokrągleniem w górę do pełnych dziesiątek złotych.

Sprzedaż zwolniona jest z opodatkowania podatkiem od towarów i usług.

Przetarg odbędzie się **w dniu 09 grudnia 2016 roku od godziny 10.00** w sali konferencyjnej Urzędu Miejskiego w Dziwnowie.

Nieruchomość stanowiąca przedmiot przetargu nie jest obciążona ograniczonymi prawami rzeczowymi i nie jest przedmiotem zobowiązań.

Warunkiem przystąpienia do przetargu jest:

wniesienie wadium ze wskazaniem numeru działki w wysokości wskazanej w ogłoszeniu, które należy wpłacić w pieniądzu (zł) w terminie **do dnia 05 grudnia 2016 roku na konto** Gminy Dziwnów w Banku PEKAO S.A. I Oddział Kamień Pomorski nr 18 1240 3868 1111 0000 4093 6541.

Za datę wpłaty wadium uznaje się datę wpływu środków na konto Gminy Dziwnów.

Osoby przystępujące do przetargu winny przedstawić Komisji Przetargowej:

1. oryginał dowodu wpłaty wadium w określonej wysokości ze wskazaniem numeru działki (dowód wniesienia wadium podlega przedłożeniu komisji przetargowej przed otwarciem przetargu),
2. pisemne oświadczenie o zapoznaniu się ze stanem technicznym i prawnym przedmiotu przetargu oraz o przyjęciu bez zastrzeżeń warunków przetargu,
3. osoby fizyczne - oryginał dokumentu stwierdzającego tożsamość; w przypadku reprezentowania osoby fizycznej przez pełnomocnika należy przedłożyć oryginał pełnomocnictwa notarialnego oraz oryginał dokumentu tożsamości pełnomocnika,

Małżonkowie, nabywający nieruchomości do majątku wspólnego wspólnie uczestniczą w przetargu. W przypadku występowania jednego z małżonków z zamiarem nabycia nieruchomości do majątku wspólnego, do dokonania czynności zmierzającej do odpłatnego nabycia nieruchomości wymagana jest zgoda drugiego małżonka złożona w formie aktu notarialnego.

4. osoby prawne i jednostki nie posiadające osobowości prawnej a podlegające wpisowi do rejestru- aktualny odpis z właściwego rejestru sądowego, oryginał(y) dokumentu tożsamości osoby/osób reprezentujących osobę prawną lub jednostkę; w przypadku ustanowienia pełnomocnika - oryginał właściwego pełnomocnictwa notarialnego oraz oryginał dokumentu tożsamości pełnomocnika. Aktualny odpis z rejestru winien być wydany w okresie 3 miesięcy przed datą przetargu. W przypadku gdy nabycie nieruchomości wymaga uchwały organu właściwego spółki, do przetargu winien zostać złożony oryginał takiej uchwały.
5. osoby fizyczne prowadzące działalność gospodarczą i dokonujące nabycia w związku i na potrzeby prowadzonej działalności – dokument potwierdzający prowadzenie działalności wydany w okresie 1 miesiąca przed datą przetargu, oryginał dokumentu stwierdzającego tożsamość; w przypadku reprezentowania osoby fizycznej przez pełnomocnika należy przedłożyć oryginał pełnomocnictwa notarialnego, oryginał dokumentu tożsamości pełnomocnika, dokument potwierdzający prowadzenie działalności gospodarczej wydany w okresie 1 miesiąca przed datą przetargu.
Małżonkowie, nabywający nieruchomości do majątku wspólnego w związku z prowadzoną działalnością gospodarczą wspólnie uczestniczą w przetargu. W przypadku występowania jednego z małżonków z zamiarem nabycia nieruchomości do majątku wspólnego, do dokonania czynności zmierzającej do odpłatnego nabycia nieruchomości wymagana jest zgoda drugiego małżonka złożona w formie aktu notarialnego.
6. Cudzoziemcy przystępujący do przetargu poza dokumentami wskazanymi powyżej zobowiązani są do przedłożenia promesy – przyrzeczenia wydania zezwolenia na nabycie nieruchomości.

Wadium wpłacone przez uczestnika przetargu, który przetarg wygrał, zalicza się na poczet ceny nabycia nieruchomości.

Pozostałym uczestnikom przetargu wadium zostaje zwrócone niezwłocznie po odwołaniu lub zamknięciu przetargu, nie później niż przed upływem 3 dni od dnia odwołania, zamknięcia, unieważnienia lub zakończenia przetargu wynikiem negatywnym, w sposób uzgodniony z uczestnikiem przetargu.

Do osób posiadających status cudzoziemca stosuje się przepisy ustawy z dnia 24 marca 1920 roku o nabywaniu nieruchomości przez cudzoziemców.

Najpóźniej w ciągu 21 dni od dnia rozstrzygnięcia przetargu osoba ustalona jako nabywca nieruchomości zostanie powiadomiona o miejscu i terminie zawarcia umowy przenoszącej prawo własności.

Jeżeli osoba, która przetarg wygrała nie przystąpi bez usprawiedliwienia do zawarcia umowy przenoszącej prawo własności, w miejscu i terminie podanym w zawiadomieniu, Burmistrz Dziwnowa może odstąpić od zawarcia umowy, a wpłacone wadium nie podlega zwrotowi. **Podpisanie umowy sprzedaży nastąpi do dnia 31 grudnia 2016 roku.**

Pełna cena ustalona w przetargu płatna nie później niż do dnia zawarcia umowy przenoszącej własność.

Nabywca ponosi należności związane z zawarciem aktu notarialnego (opłata sądowa, koszty notarialne)

Uczestnik może w terminie 7 dni od dnia ogłoszenia wyniku przetargu zaskarżyć czynności związane z przeprowadzeniem przetargu do organu wykonawczego jednostki samorządu terytorialnego.

Burmistrz Dziwnowa może odwołać przetarg z ważnych powodów, niezwłocznie podając informację o odwołaniu przetargu do publicznej wiadomości w sposób określony w art. 38 ust. 2 ustawy o gospodarce nieruchomościami.

Pierwszy przetarg odbył się 08.04.2016 r.

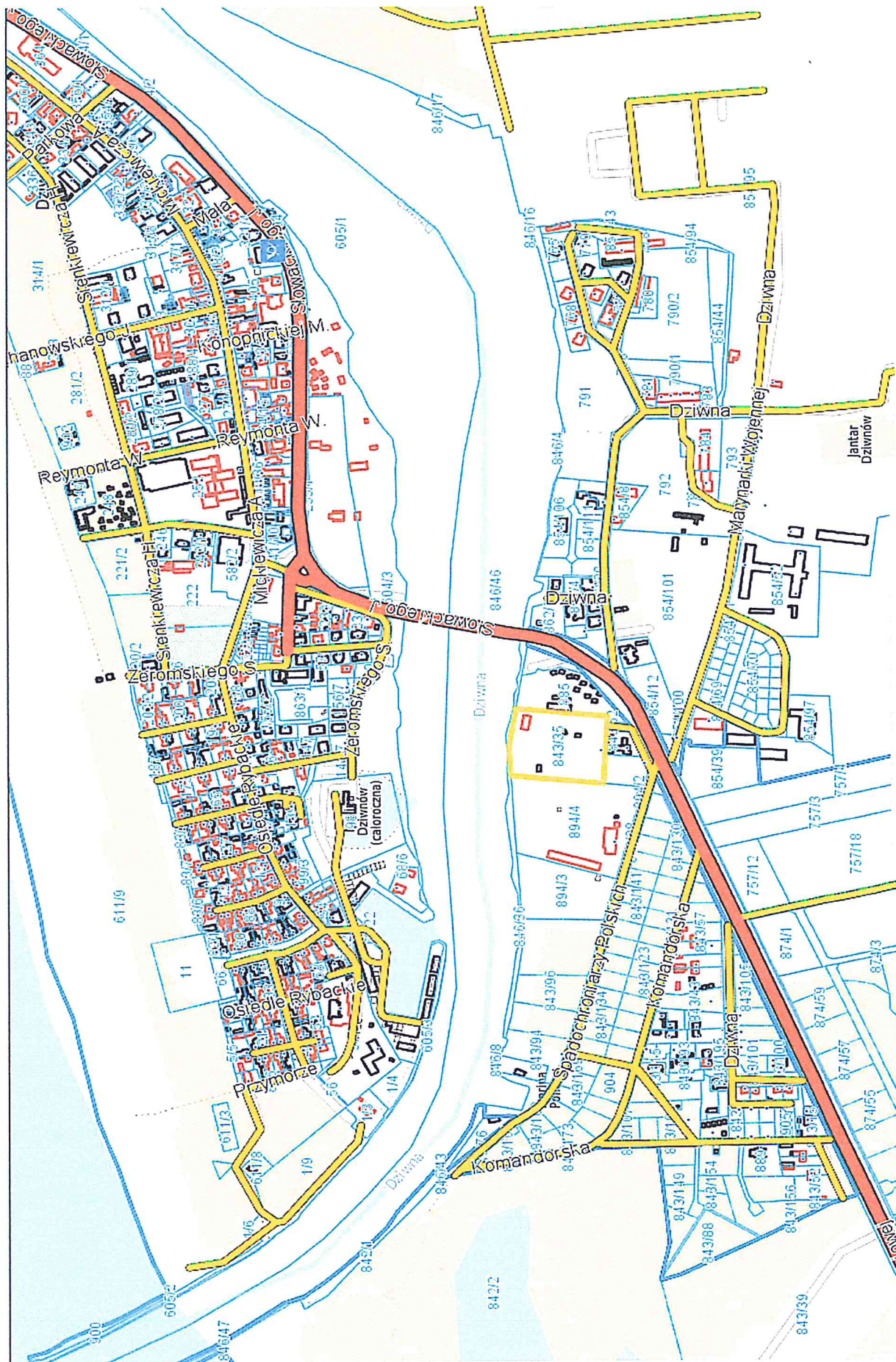
Drugi przetarg odbył się 24.06.2016 r.

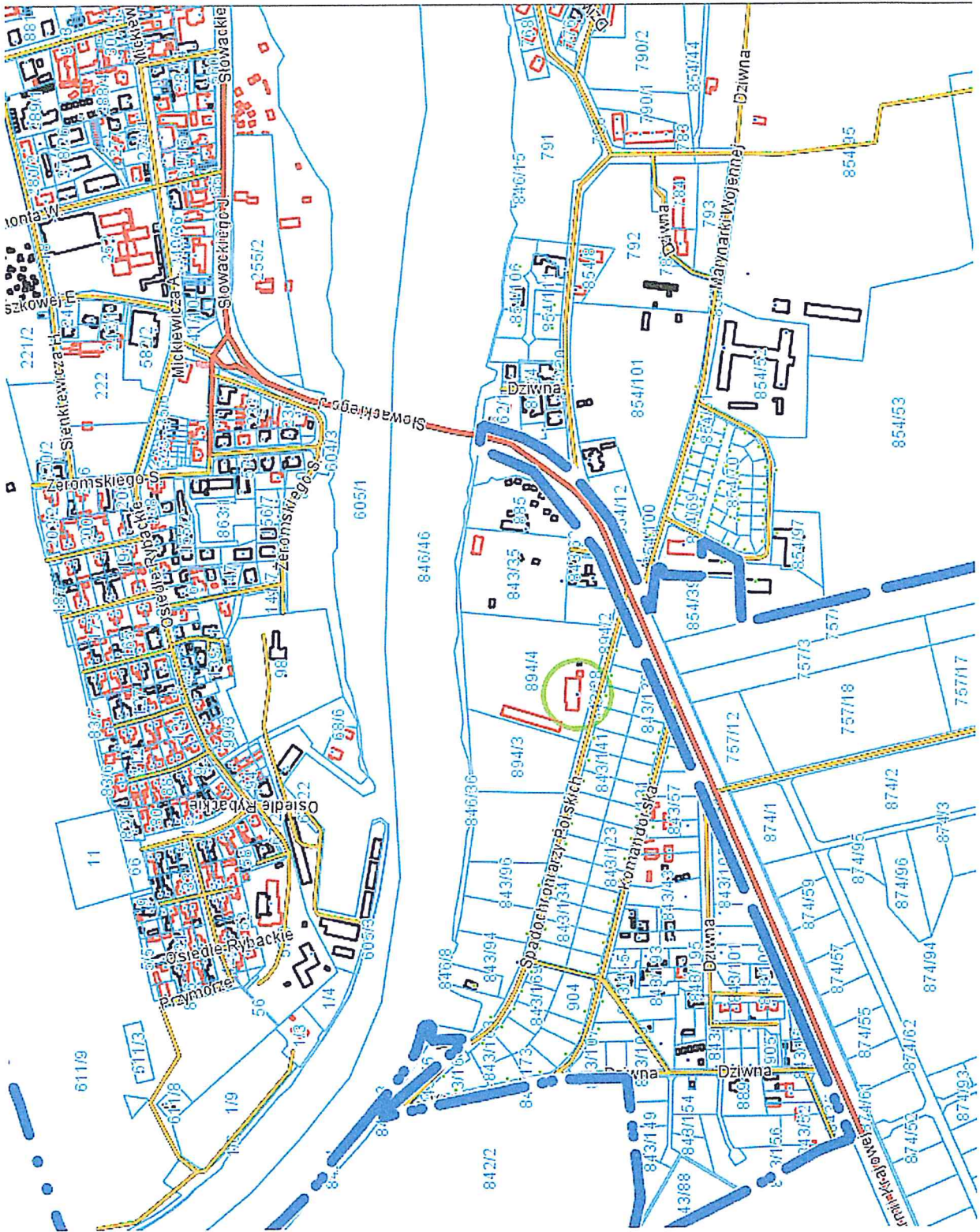
Trzeci przetarg odbył się 09.09.2016 r.

Dziwnów, dnia 04 października 2016 roku

Burmistrz Dziwnowa

BURMISTRZ
Grzegorz Józef Mak





Mapa z projektem podziału nieruchomości

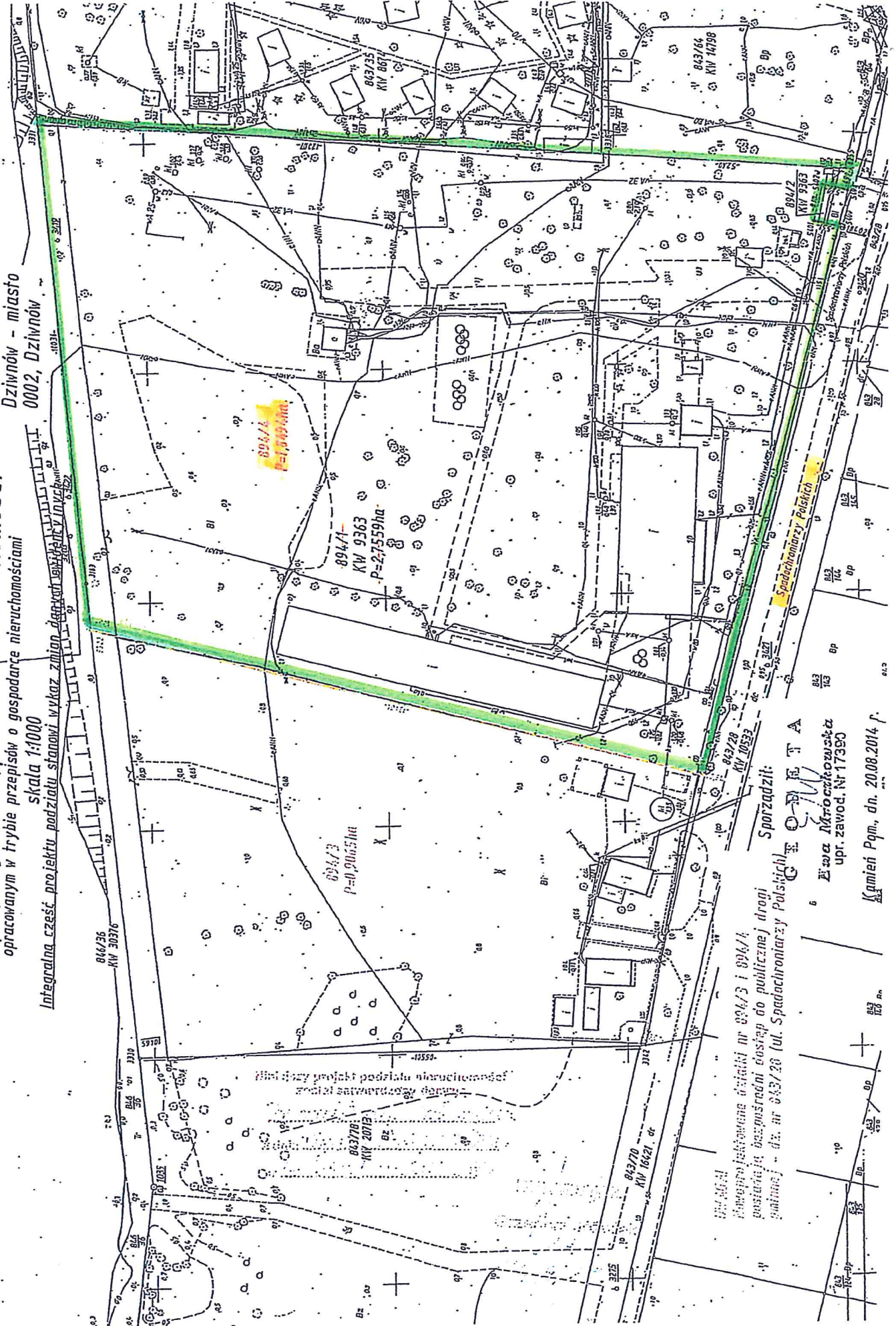
opracowanym w trybie przepisów o gospodarce nieruchomościami

skala 1:1000


Integralna część projektu podziału stanowi wykaz zmian danych ewidencyjnych w ewidencji

GIK.6640.876.2014

Dzielnica - miasto
0002, Dzielnica



Sporządził:
CE O W T A
Zsuzanna Natorczkowska
upr. zawod. Nr 17390
Kamień Pgm., dn. 20.08.2014 r.



WZIĄTKA NA SPRZEDAŻ